



**แผนพัฒนาท้องถิ่น
(พ.ศ.2566-2570)**

**ของเทศบาลตำบลนาयाาง
อำเภอชะอำ จังหวัดเพชรบุรี**

สำเนาฉบับ


ประกาศเทศบาลตำบลนาหวาย
เรื่อง การใช้แผนพัฒนาท้องถิ่น (พ.ศ.๒๕๖๖-๒๕๗๐)

ด้วยเทศบาลตำบลนาหวายได้ดำเนินการจัดทำแผนพัฒนาท้องถิ่น (พ.ศ. ๒๕๖๖-๒๕๗๐) ตามระเบียบกระทรวงมหาดไทยว่าด้วยการจัดทำแผนพัฒนาท้องถิ่น พ.ศ. ๒๕๕๘ และที่แก้ไขเพิ่มเติม เพื่อเป็นเครื่องมือในการพัฒนาท้องถิ่น

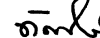
บัดนี้ แผนพัฒนาท้องถิ่น (พ.ศ. ๒๕๖๖-๒๕๗๐) ได้รับการพิจารณาเห็นชอบจาก คณะกรรมการพัฒนาเทศบาลตำบลนาหวายและนายกเทศมนตรีอนุมัติให้ใช้แผนพัฒนาท้องถิ่นฯ ดังกล่าวแล้ว

จึงประกาศให้ทราบโดยทั่วกัน

ประกาศ ณ วันที่ ๓๓ เดือนตุลาคม พ.ศ.๒๕๖๔



(นายอนุรักษ์ พรสมบุญศิริ)
นายกเทศมนตรีตำบลนาหวาย



.....ตรวจ
.....พิมพ์/ทาน
.....ร่าง

สารบัญ

		หน้า
ส่วนที่ 1	สภาพทั่วไปและข้อมูลพื้นฐาน	
	ด้านกายภาพ	1
	ด้านการเมือง/การปกครอง	2
	ประชากร	3
	สภาพทางสังคม	4
	ระบบบริการพื้นฐาน	5
	ระบบเศรษฐกิจ	7
	ศาสนา ประเพณี วัฒนธรรม	14
	ทรัพยากรธรรมชาติ	15
ส่วนที่ 2	ยุทธศาสตร์การพัฒนาระบบโครงสร้างส่วนท้องถิ่น	
	ความสัมพันธ์ระหว่างแผนพัฒนาระดับมหภาค	17
	แผนพัฒนากลุ่มจังหวัดภาคกลาง ตอนล่าง 2	19
	แผนพัฒนาจังหวัดเพชรบุรี	19
	ยุทธศาสตร์การพัฒนาขององค์กรปกครองส่วนท้องถิ่นในเขตจังหวัด	21
	ยุทธศาสตร์ของเทศบาลตำบลนายาง	21
	ความเชื่อมโยงยุทธศาสตร์การพัฒนาเทศบาลตำบลนายาง	24
	การวิเคราะห์เพื่อพัฒนาท้องถิ่น	26
	ส่วนที่ 3	การนำแผนพัฒนาท้องถิ่นไปสู่การปฏิบัติ
ยุทธศาสตร์การพัฒนาและแผนงาน	28	
บัญชีสรุปโครงการพัฒนาท้องถิ่น	30	
บัญชีสรุปโครงการพัฒนาที่มาจากแผนพัฒนาหมู่บ้าน	32	
รายละเอียดโครงการพัฒนา		
ยุทธศาสตร์การพัฒนาด้านโครงสร้างพื้นฐาน	33	
ยุทธศาสตร์การพัฒนาด้านสังคมและคุณภาพชีวิต	50	
ยุทธศาสตร์การพัฒนาด้านเศรษฐกิจและเศรษฐกิจพอเพียง	73	
ยุทธศาสตร์การพัฒนาด้านการอนุรักษ์ทรัพยากรธรรมชาติและสิ่งแวดล้อม	76	
ยุทธศาสตร์การพัฒนาด้านการบริหารจัดการที่ดีในองค์กรและการมีส่วนร่วมของประชาชน	77	
รายละเอียดโครงการพัฒนาที่นำมาจากแผนพัฒนาหมู่บ้าน (พ.ศ.2566-2570)		
ยุทธศาสตร์การพัฒนาด้านโครงสร้างพื้นฐาน	78	
รายละเอียดโครงการพัฒนา สำหรับโครงการที่เกี่วข้องกับขององค์กรปกครองส่วนท้องถิ่น ที่ใช้สำหรับการประสานแผนพัฒนาท้องถิ่น		
ยุทธศาสตร์การพัฒนาด้านโครงสร้างพื้นฐาน	81	
บัญชีครุภัณฑ์	83	
ส่วนที่ 4	การติดตามและประเมินผล	84

ส่วนที่ 1
สภาพทั่วไปและข้อมูลพื้นฐาน

1. ด้านกายภาพ

1.1 ที่ตั้งของเทศบาลตำบลนายาง

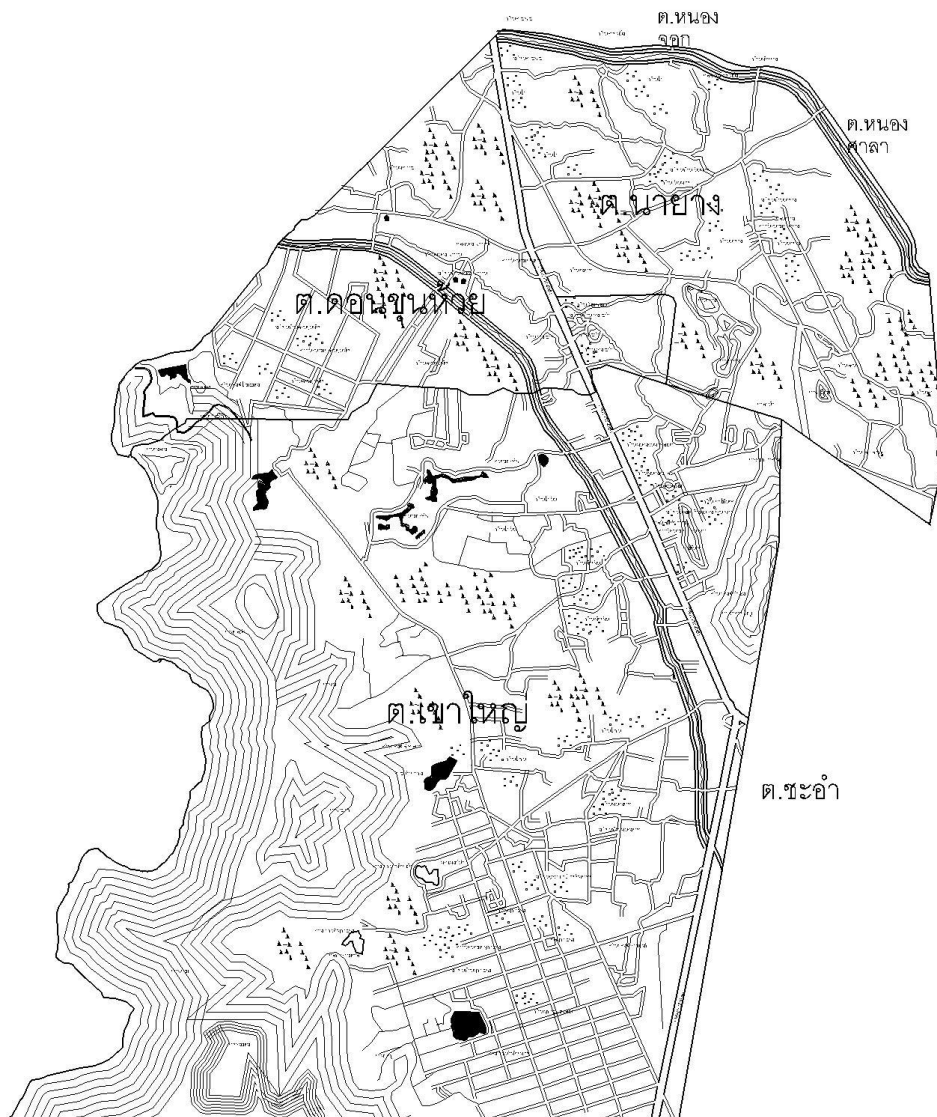
เทศบาลตำบลนายางตั้งอยู่ในเขตอำเภอชะอำทางทิศใต้ของจังหวัดเพชรบุรี

ทิศเหนือ ติดต่อกับเขตองค์การบริหารส่วนตำบลหนองศาลาอำเภอชะอำ และอำเภอท่ายาง

ทิศใต้ ติดต่อกับเขตองค์การบริหารส่วนตำบลสามพระยาและห้วยทรายเหนืออำเภอชะอำ

ทิศตะวันออก ติดต่อกับเขตเทศบาลเมืองชะอำ

ทิศตะวันตก ติดต่อกับเขตอำเภอท่ายาง



แผนที่เขตเทศบาลตำบลนายาง

1.2 ลักษณะภูมิประเทศ

ลักษณะภูมิประเทศของเทศบาลตำบลนาอาจมีลักษณะดังนี้

- 1) ตำบลเขาใหญ่มีพื้นที่เป็นแอ่งกระทะบางส่วนเป็นที่ราบบางส่วนเป็นที่ดอนและบางส่วนเป็นภูเขา
- 2) ตำบลดอนขุนห้วยมีสภาพพื้นที่เป็นที่ราบ และภูเขา
- 3) ตำบลนาอาจมีสภาพพื้นที่เป็นที่ดอน ที่ราบลุ่มและภูเขา

1.3 ลักษณะภูมิอากาศ

ลักษณะภูมิอากาศของเทศบาลตำบลนาอาจ อากาศโดยทั่วไปไม่หนาวหรือร้อนจัดอุณหภูมิเฉลี่ยทั้งปีประมาณ 28 องศาเซลเซียส โดยฤดูร้อนเริ่มตั้งแต่เดือนกุมภาพันธ์ถึงเดือนพฤษภาคมอุณหภูมิสูงสุดจะอยู่ในช่วงเดือนเมษายน ฤดูฝนเริ่มตั้งแต่เดือนมิถุนายน ไปจนถึงเดือนตุลาคม และจะตกชุกในช่วงเดือนกันยายนถึงเดือนตุลาคม สำหรับฤดูหนาวจะเริ่มตั้งแต่เดือนพฤศจิกายนถึงเดือนมกราคมโดยมีลักษณะอากาศหนาวเย็นเป็นช่วง ๆ

1.4 ลักษณะของดิน

- 1) ตำบลเขาใหญ่มีสภาพดินจะเป็นดินทราย ดินร่วน และหินในบางพื้นที่ซึ่งเหมาะสำหรับการปลูกพืชล้มลุก และพืชยืนต้น
- 2) ตำบลดอนขุนห้วยมีสภาพดินจะเป็นดินทราย ดินร่วน และดินลูกรังในบางส่วน เหมาะสำหรับการปลูกข้าวพืชร่มและพืชยืนต้น
- 3) ตำบลนาอาจมีสภาพดินเป็นดินร่วนเหมาะสำหรับทำนา ทำไร่สวนผสม ปลูกพืชล้มลุก ไม้ผล และพืชยืนต้น ในที่ดอนจะเป็นที่อยู่อาศัย และสิ่งก่อสร้างต่าง ๆ

2. ด้านการเมือง/การปกครอง

2.1 เขตการปกครอง

เทศบาลตำบลนาอาจมีเขตการปกครองทั้งหมด 3 ตำบล 27 หมู่บ้าน ดังนี้

1. ตำบลเขาใหญ่ จำนวน 11 หมู่บ้าน
2. ตำบลนาอาจ จำนวน 9 หมู่บ้าน
3. ตำบลดอนขุนห้วย จำนวน 7 หมู่บ้าน

2.2 การเลือกตั้ง

ผลการเลือกตั้งสมาชิกสภาเทศบาลและนายกเทศมนตรีตำบลนาอาจ เมื่อวันที่ 28 มีนาคม 2564 มีดังนี้

- 1) การเลือกตั้งสมาชิกสภาเทศบาล เขตเลือกตั้งที่ 1 (ตำบลเขาใหญ่)
จำนวนผู้มีสิทธิเลือกตั้ง 7,118 คน
จำนวนผู้มาใช้สิทธิเลือกตั้ง 3,998 คน ร้อยละ 56.17
- 2) การเลือกตั้งสมาชิกสภาเทศบาล เขตเลือกตั้งที่ 2 (ตำบลนาอาจ ตำบลดอนขุนห้วย และหมู่ที่ 11 ตำบลเขาใหญ่)
จำนวนผู้มีสิทธิเลือกตั้ง 7,618 คน
จำนวนผู้มาใช้สิทธิเลือกตั้ง 5,618 คน ร้อยละ 73.75
- 3) การเลือกตั้งนายกเทศมนตรี
จำนวนผู้มีสิทธิเลือกตั้ง 14,747 คน
จำนวนผู้มาใช้สิทธิเลือกตั้ง 9,624 คน ร้อยละ 65.26

3. ประชากร (ที่มา : สำนักทะเบียนท้องถิ่น เทศบาลตำบลนายาง) ณ เดือนธันวาคม 2563

3.1 ข้อมูลด้านประชากร

ปี	จำนวน			
	ชาย	หญิง	รวม	ครัวเรือน
2560	9,379	9,951	19,365	6,586
2561	9,395	9,991	19,390	6,717
2562	9,388	10,007	19,395	6,771
2563	9,108	9,774	18,882	7,030

3.3 ช่วงอายุและจำนวนประชากร

ช่วงอายุและจำนวนประชากร (ณ เดือนธันวาคม 2563)

ช่วงอายุ	จำนวนประชากร			ช่วงอายุ	จำนวนประชากร			ช่วงอายุ	จำนวนประชากร		
	ชาย	หญิง	รวม		ชาย	หญิง	รวม		ชาย	หญิง	รวม
น้อยกว่า 1 ปี	96	82	178	26 ปี	134	140	274	52 ปี	146	169	315
1 ปี	74	81	155	27 ปี	151	139	290	53 ปี	146	179	325
2 ปี	115	92	207	28 ปี	150	128	278	54 ปี	144	159	303
3 ปี	99	96	195	29 ปี	131	132	263	55 ปี	143	170	313
4 ปี	100	89	189	30 ปี	141	145	286	56 ปี	147	164	311
5 ปี	110	101	211	31 ปี	129	119	248	57 ปี	137	142	279
6 ปี	108	86	194	32 ปี	133	107	240	58 ปี	125	140	265
7 ปี	116	130	246	33 ปี	118	133	251	59 ปี	93	149	242
8 ปี	124	104	228	34 ปี	135	124	259	60 ปี	114	142	256
9 ปี	118	100	218	35 ปี	134	132	266	61 ปี	119	153	272
10 ปี	118	105	223	36 ปี	135	130	265	62 ปี	115	138	253
11 ปี	115	103	218	37 ปี	134	140	274	63 ปี	110	129	239
12 ปี	121	78	199	38 ปี	121	137	2358	64 ปี	96	117	213
13 ปี	114	88	202	39 ปี	112	139	251	65 ปี	74	99	173
14 ปี	95	99	194	40 ปี	125	158	283	66 ปี	87	116	203
15 ปี	99	109	208	41 ปี	151	139	290	67 ปี	73	98	171
16 ปี	104	97	201	42 ปี	148	127	275	68 ปี	75	76	151
17 ปี	115	110	225	43 ปี	143	163	306	69 ปี	61	100	161
18 ปี	96	85	181	44 ปี	156	164	320	70 ปี	69	81	150
19 ปี	92	105	197	45 ปี	120	149	269	71 ปี	81	72	153
20 ปี	116	103	219	46 ปี	168	133	301	72 ปี	51	68	119
21 ปี	100	113	213	47 ปี	127	139	266	73 ปี	35	59	94
22 ปี	118	121	239	48 ปี	131	176	307	74 ปี	37	57	94
23 ปี	136	133	269	49 ปี	136	175	311	75 ปี	49	58	107
24 ปี	134	132	266	50 ปี	143	184	327	76 ปี	30	52	82
25 ปี	140	121	261	51 ปี	145	171	316	77 ปี	45	48	93

ช่วงอายุ	จำนวนประชากร			ช่วงอายุ	จำนวนประชากร			ช่วงอายุ	จำนวนประชากร		
	ชาย	หญิง	รวม		ชาย	หญิง	รวม		ชาย	หญิง	รวม
78 ปี	31	40	71	86 ปี	19	29	48	94 ปี	1	9	10
79 ปี	24	44	68	87 ปี	16	26	42	95 ปี	1	6	7
80 ปี	27	30	57	88 ปี	11	13	24	96 ปี	1	8	9
81 ปี	33	28	61	89 ปี	10	15	25	97 ปี	1	1	2
82 ปี	27	45	72	90 ปี	3	16	19	98 ปี	2	2	4
83 ปี	22	31	53	91 ปี	2	15	17	99 ปี	2	3	5
84 ปี	16	37	53	92 ปี	6	11	17	100 ปี	3	1	4
85 ปี	18	25	43	93 ปี	2	12	14	มากกว่า 100 ปี	4	6	10

4. สภาพทางสังคม

4.1 การศึกษา

ประกอบด้วย

- | | |
|----------------------------|----------------|
| 1) โรงเรียนระดับประถมศึกษา | จำนวน 10 แห่ง |
| 2) โรงเรียนระดับมัธยมศึกษา | จำนวน 1 แห่ง |
| 3) วิทยาลัยระดับอาชีวศึกษา | จำนวน 1 แห่ง |
| 4) ศูนย์พัฒนาเด็กเล็ก | จำนวน 10 ศูนย์ |

4.2 สาธารณสุข

- | | |
|--------------------------------|--------------|
| 1) โรงพยาบาลส่งเสริมสุขภาพตำบล | จำนวน 5 แห่ง |
| 2) อาสาสมัครสาธารณสุข (อสม.) | จำนวน 293 คน |

4.3 อาชญากรรม

สถิติอาญาและ พระราชบัญญัติที่มีโทษทางอาญา ปี พ.ศ.2563

ประเภทความผิด	ตำบลนายาง			ตำบลเขาใหญ่			ตำบลดอนขุนห้วย		
	เกิด	จับ	ผู้ต้องหา	เกิด	จับ	ผู้ต้องหา	เกิด	จับ	ผู้ต้องหา
1. ฆ่าผู้อื่น	1								
2. พยายามฆ่า	1			1	1	1			
3. ทำร้ายร่างกายผู้อื่น				4	4	4			
4. ช่มชู้กระทำความชำเรา				11	11	11			
5. ลักทรัพย์	2	2	2	1	1	1	1	1	2
6. ชิงทรัพย์									
7. ยักยอก									
8. ฉ้อโกง									
9. บุกรุก				4	4	8	1	1	2
10. คุกคาม				1	1	1			
11. อาวุธปืน	3	3	3	7	7	7	3	3	3

ประเภทความผิด	ตำบลนายาง			ตำบลเขาใหญ่			ตำบลดอนขุนห้วย		
	เกิด	จับ	ผู้ต้องหา	เกิด	จับ	ผู้ต้องหา	เกิด	จับ	ผู้ต้องหา
12. การพนัน	1	1	4	1	1	1	1	1	6
13. ยาเสพติด	21	21	21	78	78	81	34	34	34
14. พ.ร.บ.คนเข้าเมือง				4	4	4			
15. พ.ร.บ.ทางหลวง									
16. พ.ร.บ.โรคระบาดสัตว์									
17. พ.ร.บ.สัตว์ป่าคุ้มครอง									
18. พ.ร.บ.ป่าสงวนแห่งชาติ				1	1	1			
รวม	29	27	30	113	113	120	40	40	47

ที่มา : สถานีตำรวจภูธรชะอำ (ข้อมูล ณ เดือนมกราคม 2564)

4.4 ยาเสพติด

ยาเสพติดจากข้อมูลของสถานีตำรวจภูธรชะอำ มีคดียาเสพติดเกิดขึ้นดังนี้

ตำบล	ปี พ.ศ.2562	ปี พ.ศ.2563
นายาง	17	21
เขาใหญ่	139	78
ดอนขุนห้วย	21	34
รวม	177	133

ที่มา : สถานีตำรวจภูธรชะอำ (ข้อมูล ณ เดือนมกราคม 2564)

4.5 การสังคมสงเคราะห์

เทศบาลจัดสวัสดิการด้านการสังคมสงเคราะห์ให้แก่ประชาชนในเขตเทศบาลที่ได้ขึ้นทะเบียนเพื่อขอรับเบี้ยยังชีพไว้ ดังนี้

1. ผู้สูงอายุ จำนวน 3,311 คน
2. ผู้พิการ จำนวน 480 คน
3. ผู้ป่วยเอดส์ จำนวน 72 คน

ที่มา : กองสวัสดิการสังคม ข้อมูล ณ เดือนมีนาคม 2564

5. ระบบบริการพื้นฐาน

5.1 การคมนาคมขนส่ง

การเดินทางส่วนใหญ่อาศัยรถยนต์ ทางเท้า ซึ่งการคมนาคมจะสะดวกสบายสามารถเชื่อมต่อได้ทุกหมู่บ้าน/ชุมชน โดยมีถนนเพชรเกษมเป็นถนนสายหลัก

5.2 การไฟฟ้า

ปัจจุบันการดำเนินการจ่ายกระแสไฟฟ้าให้แก่ประชาชนในเขตเทศบาลตำบลนายางอยู่ในความรับผิดชอบของการไฟฟ้าส่วนภูมิภาคอำเภอชะอำโดยประชาชนที่อาศัยอยู่ในเขตเทศบาลตำบลนายางมีไฟฟ้าใช้ทุกครัวเรือน

5.3 การประปา

เทศบาลตำบลนาขามมีการประปา 2 ระบบมีผู้ใช้น้ำทั้งสิ้น 4,980 ราย ดังนี้

1. การประปาของเทศบาลตำบลนาขามมีผู้ใช้น้ำจำนวน 3,553 ราย
 - 1.1 ตำบลเขาใหญ่ จำนวน 2,734 ราย
 - 1.2 ตำบลนาขาม จำนวน 167 ราย
 - 1.3 ตำบลคอนขุนห้วย จำนวน 652 ราย

ที่มา : กองการประปา เทศบาลตำบลนาขาม (ข้อมูล ณ เดือนกุมภาพันธ์ 2564)

2. การประปาส่วนภูมิภาคโดยสำนักงานประปาเพชรบุรีมีผู้ใช้น้ำทั้งสิ้น จำนวน 1,427 ราย
 - 2.1 ตำบลเขาใหญ่ จำนวน 237 ราย
 - 2.2 ตำบลนาขาม จำนวน 619 ราย
 - 2.3 ตำบลคอนขุนห้วย จำนวน 481 ราย

ที่มา : การประปาส่วนภูมิภาคสาขาเพชรบุรี (ข้อมูล ณ เดือนกุมภาพันธ์ 2564)

5.4 โทรศัพท์

โทรศัพท์ในเขตเทศบาลจะประกอบด้วยโทรศัพท์บ้าน โทรศัพท์สาธารณะ และโทรศัพท์เคลื่อนที่

5.5 ไปรษณีย์หรือการสื่อสารหรือการขนส่ง และวัสดุ ครุภัณฑ์ไปรษณีย์

เทศบาลตำบลนาขามไม่มีที่ทำการไปรษณีย์จะใช้บริการจากที่ทำการไปรษณีย์อำเภอชะอำ

ครุภัณฑ์ที่สำคัญ

- | | |
|---------------------------------|------------------|
| 1. รถบรรทุกน้ำ | จำนวน 4 คัน |
| 2. รถบรรทุกขยะ | จำนวน 7 คัน |
| 3. รถกระเช้าไฟฟ้า | จำนวน 2 คัน |
| 4. รถบรรทุกเทท้าย | จำนวน 3 คัน |
| 5. รถบรรทุกเกษตร (อีแต่น) | จำนวน 1 คัน |
| 6. รถตรวจการณ์ | จำนวน 1 คัน |
| 7. เครื่องสูบน้ำ | จำนวน 9 เครื่อง |
| 8. เครื่องพ่นหมอกควัน | จำนวน 3 เครื่อง |
| 9. รถดับเพลิง | จำนวน 2 คัน |
| 10. รถยนต์นั่งส่วนบุคคล | จำนวน 15 คัน |
| 11. รถฟาร์มแทรกเตอร์ | จำนวน 1 คัน |
| 12. รถบรรทุกเทท้ายแบบยกได้ | จำนวน 1 คัน |
| 13. รถปฏิบัติงานการแพทย์ฉุกเฉิน | จำนวน 1 คัน |
| 14. รถยนต์กู้ภัยเล็ก | จำนวน 1 คัน |
| 15. รถจักรยานยนต์ | จำนวน 7 คัน |
| 16. เครื่องตัดหญ้า | จำนวน 11 เครื่อง |
| 17. เลื่อยประเภทต่าง ๆ | จำนวน 11 เครื่อง |
| 18. เครื่องตบดิน | จำนวน 1 เครื่อง |

ที่มา : กองคลัง เทศบาลตำบลนาขาม (ข้อมูล ณ เดือนตุลาคม 2564)

6. ระบบเศรษฐกิจ

จากการสำรวจข้อมูลพื้นฐานครัวเรือน ปี 2562 พบว่ารายได้เฉลี่ยของประชาชนในเขตเทศบาลมีดังนี้

ตำบล	รายได้ครัวเรือนเฉลี่ย (บาท/ปี)	รายได้บุคคลเฉลี่ย (บาท/ปี)
นายนาง	188,782.02	74,587.57
เขาใหญ่	334,269.04	142,797.67
ดอนขุนห้วย	320,781.65	126,117.57

6.1 การเกษตร

การสำรวจข้อมูลการเกษตรของระดับหมู่บ้าน ปี 2563
ตำบลนายาง

ชื่อหมู่บ้าน/ชุมชน	พื้นที่ทั้งหมดของหมู่บ้าน (ไร่)	พื้นที่ทำการเกษตร								รวมพื้นที่ทำการเกษตร (ไร่)	พื้นที่นาเกลือ (ไร่)	พื้นที่ป่าสงวน (ไร่)	ที่อยู่อาศัย (ไร่)	พื้นที่รับน้ำชลประทาน (ไร่)
		ทำนา (ไร่)	ทำไร่ (ไร่)	ไม้ผล ไม้ยืนต้น (ไร่)	ปลูกผัก (ไร่)	ไม้ดอก ไม้ประดับ (ไร่)	ทุ่งหญ้า เลี้ยงสัตว์ (ไร่)	บ่อกึ่งบ่อปลา (ไร่)	ปลูกป่า โดยเอกชน (ไร่)					
บ้านบ่อ	2,307	291	0	6	0	0	0	0	0	297	0	0	546	0
บ้านนายาง 2	2,187	2,339	6	162	7	0	3	0	0	2,517	0	0	982	0
บ้านนายาง 3	2,063	2,373	0	49	1	0	3	0	0	2,426	0	0	946	0
บ้านนายาง 4	2,100	231	0	48	0	0	2	0	0	281	0	0	971	0
บ้านเนินทราย	1,875	1,774	0	198	23	0	5	0	0	2,000	0	0	825	0
บ้านโคกเศรษฐี	2,913	482	4	0	0	0	8	0	0	494	0	0	614	0
บ้านดอน	2,844	1,205	0	52	15	0	5	0	0	1,277	0	0	417	0
บ้านไร่	2,957	981	0	656	60	3	2	0	0	1,702	0	0	465	0
นายาง	2,163	375	0	23	0	0	1	0	0	399	0	2,375	325	0
รวม	21,409	10,051	10	1,194	106	3	29	0	0	11,393	0	2,375	6,091	0

(ที่มา : สำนักงานเกษตรอำเภอชะอำจังหวัดเพชรบุรี ณ เดือนกุมภาพันธ์ 2564)

การสำรวจข้อมูลการเกษตรของระดับหมู่บ้าน ปี 2563
ตำบลเขาใหญ่

ชื่อหมู่บ้าน/ชุมชน	พื้นที่ทั้งหมด ของหมู่บ้าน (ไร่)	พื้นที่ทำการเกษตร								รวมพื้นที่ทำ การเกษตร (ไร่)	พื้นที่ นาเกลือ (ไร่)	พื้นที่ ป่าสงวน (ไร่)	ที่อยู่อาศัย (ไร่)	พื้นที่ รับน้ำชล ประทาน (ไร่)
		ทำนา (ไร่)	ทำไร่ (ไร่)	ไม้ผล ไม้ยืนต้น (ไร่)	ปลูกผัก (ไร่)	ไม้ดอก ไม้ประดับ (ไร่)	ทุ่งหญ้า เลี้ยงสัตว์ (ไร่)	บ่อกึ่ง บ่อปลา (ไร่)	ปลูกป่า โดย เอกชน (ไร่)					
บ้านตลาดใหม่	2,854	150	5	19	2	0	10	8	50	244	0	0	2,389	2,854
บ้านเขาไม้่นวล	2,765	45	10	47	18	0	50	10	30	210	0	0	1,875	2,586
บ้านนิคมพัฒนาฯ	3,018	0	30	30	35	0	60	15	0	170	0	0	2,463	2,734
บ้านห้วยหิน	8,576	0	520	125	58	9	80	9	0	801	0	0	6,946	1,890
บ้านไร่เงิน	7,115	0	480	3	180	12	60	12	130	877	0	0	4,695	500
บ้านเขาใหญ่	3,850	0	210	47	120	2	40	60	360	839	0	0	2,700	1,250
บ้านหนองยาว	8,916	0	200	70	710	2	180	12	0	1,174	0	0	6,966	500
บ้านหุบกะพง 1/ บ้านหุบกะพงเขาโป่งฯ	6,125	0	310	260	210	7	190	21	20	1,018	0	2,375	2,290	3,750
บ้านไร่บน	12,760	0	430	90	80	0	70	0	25	695	0	5,570	5,880	0
บ้านหุบกะพง	6,429	0	580	620	710	5	80	0	0	1,995	0	2,375	1,814	4,054
บ้านหนองจันทร์ พัฒนา	2,022	200	5	50	15	5	8	20	0	303	0	0	1,352	1,865
รวม	64,430	395	2,780	1,361	2,138	42	828	167	615	8,326	0	10,320	39,370	21,983

(ที่มา : สำนักงานเกษตรอำเภอชะอำ จังหวัดเพชรบุรี ณ เดือนกุมภาพันธ์ 2564)

การสำรวจข้อมูลการเกษตรของระดับหมู่บ้าน ปี 2563
ตำบลดอนขุนห้วย

ชื่อหมู่บ้าน/ชุมชน	พื้นที่ทั้งหมด ของหมู่บ้าน (ไร่)	พื้นที่ทำการเกษตร								รวมพื้นที่ทำ การเกษตร (ไร่)	พื้นที่ นาเกลือ (ไร่)	พื้นที่ ป่า สงวน (ไร่)	ที่อยู่ อาศัย (ไร่)	พื้นที่รับน้ำ ชลประทาน (ไร่)
		ทำนา (ไร่)	ทำไร่ (ไร่)	ไม้ผล ไม้ยืนต้น (ไร่)	ปลูกผัก (ไร่)	ไม้ดอก ไม้ประดับ (ไร่)	ทุ่งหญ้า เลี้ยงสัตว์ (ไร่)	บ่อกึ่ง บ่อปลา (ไร่)	ปลูกป่า โดยเอกชน (ไร่)					
บ้านสระพระพัฒนา	1,531	393	5	219	61	2	5	0	0	685	0	0	1,263	1,531
บ้านร่องระกำ	3,369	605	4	67	2	1	11	0	0	690	0	0	871	3,369
บ้านหนองเฒ่าถ่าน	6,245	1,518	127	284	29	3	12	0	0	1,973	0	0	1,945	6,245
บ้านหัวเกาะ	4,367	830	24	111	92	4	20	0	0	1,081	0	0	1,491	4,367
บ้านดอนขุนห้วย	13,039	250	622	621	80	2	18	0	0	1,593	0	0	2,661	13,039
บ้านใหม่พัฒนา	3,009	379	24	146	150	1	15	0	0	715	0	0	1,104	3,009
บ้านวังยาว	656	307	0	54	52	1	12	0	0	426	0	0	544	656
รวม	32,216	4,282	806	1,502	466	14	93	0	0	7,163	0	0	9,879	32,216

(ที่มา : สำนักงานเกษตรอำเภอชะอำจังหวัดเพชรบุรี ณ เดือนกุมภาพันธ์ 2564)

6.2 การประมง

ตารางสรุปจำนวนเกษตรกรผู้เพาะเลี้ยงสัตว์น้ำ

ตำบล	จำนวนเกษตรกรผู้เพาะเลี้ยงสัตว์น้ำ	พื้นที่เลี้ยง (ไร่)	ชนิดสัตว์น้ำ
เขาใหญ่	3	5.20	-
ดอนขุนห้วย	1	8	
น่ายาง	-	-	-
รวมทั้งสิ้น	4	13.20	

ที่มา : สำนักงานประมงจังหวัดเพชรบุรี (ข้อมูล ณ เดือนมิถุนายน 2562)

6.3 การปศุสัตว์

ส่วนใหญ่เป็นเกษตรกรรายย่อยหรือครัวเรือนแบ่งได้ดังนี้

รายงานข้อมูลการเลี้ยงสัตว์และจำนวนเกษตรกรที่เลี้ยงสัตว์

ชุมชน	เกษตรกร (ราย)	กระบือ	สุกร	โคนม	โคเนื้อ	ไก่	เป็ด	แพะ	นกกระทา	สัตว์อื่น ๆ (แกะ)	พืชอาหาร สัตว์
		จำนวน (ตัว)	จำนวน (ตัว)	จำนวน (ตัว)	จำนวน (ตัว)	จำนวน (ตัว)	จำนวน (ตัว)	จำนวน (ตัว)	จำนวน (ตัว)	จำนวน (ตัว)	จำนวน (ไร่)
ตำบลเขาใหญ่	425	11	5,191	241	4,352	9,982	5,528	2,429	120,000	0	186.5
ตำบลนายาง	282	9	702	3	2,943	61,356	5,078	372	0	0	14
ตำบลดอนขุนห้วย	204	139	2,056	21	2,221	6,610	2,206	600	0	50	164.5
รวม	911	159	7,949	265	9,516	77,948	12,812	3,401	120,000	50	365

ที่มา : สำนักงานปศุสัตว์อำเภอชะอำ จังหวัดเพชรบุรี(ข้อมูล ณ เดือนมกราคม 2564)

6.4 การบริการ

โรงแรม จำนวน 5 แห่ง

6.5 การท่องเที่ยว

สถานที่ท่องเที่ยวได้แก่

- 1) ถ้ำค้างคาวนาปางอยู่บริเวณหมู่ที่ 2 ตำบลนาปาง
- 2) ถ้ำเขาพระนางขวาง (ถ้ำพระนอน) มีพระพุทธรูปปางไสยาสน์ หมู่ที่ 2 ตำบลนาปาง
- 3) เจดีย์ทุ่งเศรษฐีหมู่ที่ 6 ตำบลนาปาง (พื้นที่เขตเทศบาลเมืองชะอำ)
- 4) ถ้ำเขาตาจีนหมู่ที่ 7 ตำบลนาปาง

6.6 อุตสาหกรรม

โรงงานอุตสาหกรรมที่ได้รับอนุญาตดำเนินการจำนวน 67 แห่งประกอบด้วย

ตำบลเขาใหญ่	จำนวน	59	แห่ง
ตำบลนาปาง	จำนวน	2	แห่ง
ตำบลดอนขุนห้วย	จำนวน	6	แห่ง

ที่มา : สำนักงานอุตสาหกรรมจังหวัดเพชรบุรี (ข้อมูล ณ เดือนกันยายน 2564)

๖.๗ การพาณิชย์และกลุ่มอาชีพ

การพาณิชย์ ประกอบด้วย

สถานีบริการน้ำมัน	จำนวน	5	แห่ง
ตลาดสด	จำนวน	4	แห่ง
ร้านค้าทั่วไป	จำนวน	45	แห่ง
สหกรณ์ (เครดิตยูเนียน)	จำนวน	1	แห่ง

อื่น ๆ (บ้านเช่า อยู่ช่อมรดก ตัดผม เสริมสวย ต้นไม้ ของเก่า ร้านอาหาร) จำนวน 225 แห่ง

ที่มา : กองคลัง เทศบาลตำบลนาปาง (ข้อมูล ณ เดือนมิถุนายน 2564)

กลุ่มอาชีพ ประกอบด้วย

1. กลุ่มวิสาหกิจจักสานป่านศรนารายณ์ หมู่ที่ 10 ตำบลเขาใหญ่
2. กลุ่มอาชีพสตรีจักสานป่านศรนารายณ์ หมู่ที่ 8 ตำบลเขาใหญ่
3. กลุ่มผลิตภัณฑ์ของใช้ในครัวเรือนในโครงการพระราชประสงค์หุบกะพง หมู่ที่ 8 ตำบลเขาใหญ่
4. กลุ่มนางสำเนา เกาะเกตุ หมู่ที่ 8 ตำบลเขาใหญ่
5. กลุ่มสตรีสหกรณ์หุบกะพงชุมชนหมู่ที่ 11 ตำบลเขาใหญ่
6. กลุ่มต้นกล้า 4 หมู่ที่ 11 ตำบลเขาใหญ่
7. กลุ่มสตรีบ้านร่องระกำ หมู่ที่ 2 ตำบลดอนขุนห้วย
8. กลุ่มวรรณษาขุนทอดกรอบ หมู่ที่ 5 ตำบลดอนขุนห้วย
9. กลุ่มสตรีในโครงการพระราชประสงค์ดอนขุนห้วย หมู่ที่ 5 ตำบลดอนขุนห้วย
10. กลุ่มผลิตภัณฑ์พริกแกงหัวเกาะ หมู่ที่ 4 ตำบลดอนขุนห้วย
11. กลุ่มทำเห็ดนางฟ้า ดอนขุนห้วย หมู่ที่ 5 ตำบลดอนขุนห้วย
12. กลุ่มแม่บ้านร่องระกำร่วมใจ หมู่ที่ 2 ตำบลดอนขุนห้วย
13. กลุ่มขนมไทยบ้านใหม่พัฒนา หมู่ที่ 6 ตำบลดอนขุนห้วย
14. กลุ่มอาชีพผลิตน้ำดื่มเพื่อสุขภาพ หมู่ที่ 6 ตำบลดอนขุนห้วย

15. กลุ่มสตรีตำบลนายาง หมู่ที่ 3 ตำบลนายาง

16. กลุ่มชุมชนบ้านเนินทราย(น้ำตื้น) หมู่ที่ 5 ตำบลนายาง

(ที่มา : กองสวัสดิการสังคม และทะเบียนกลุ่มผู้ผลิต ผู้ประกอบการ OTOP สำนักงานพัฒนาชุมชนอำเภอชะอำ)

6.8 แร่งงาน

ข้อมูลจำนวนสถานประกอบกิจการและจำนวนลูกจ้าง

ตำบล	จำนวนสถานประกอบกิจการ(แห่ง)	จำนวนลูกจ้าง (คน)
เขาใหญ่	210	1,474
นายาง	7	55
ดอนขุนห้วย	33	320
รวม	250	1,849

ที่มา : สำนักงานสวัสดิการและคุ้มครองแรงงานจังหวัดเพชรบุรี(ข้อมูล ณ เดือนกันยายน 2564)

7. ศาสนา ประเพณี วัฒนธรรม

7.1 การนับถือศาสนา (ที่มา : กองสวัสดิการสังคม (ผลการสำรวจข้อมูลพื้นฐาน ปี 2563))

ตำบล	นายาง (ร้อยละ)	ดอนขุนห้วย (ร้อยละ)	เขาใหญ่ (ร้อยละ)
พุทธ	99.61	99.94	99.83
คริสต์	0.09	0.06	0.06
อิสลาม	0.30	-	0.06
อื่น ๆ	-	-	0.06

วัดในเขตเทศบาลตำบลนายาง

ที่	วัด	ตำบล	ชนิด
1	นิคมวชิราราม	หมู่ที่ 2 ตำบลเขาใหญ่	พื้ช
2	หุบกะพง	หมู่ที่ 8 ตำบลเขาใหญ่	วิสุ้ง.
3	เทพประสิทธิ์ (วัดเขาน้อย)	หมู่ที่ 11 ตำบลเขาใหญ่	วิสุ้ง.
4	ถ้ำแจ้ง	หมู่ที่ 2 ตำบลเขาใหญ่	สำนักง
5	นายาง	หมู่ที่ 3 ตำบลนายาง	พื้ช
6	คลองสายหนึ่ง	หมู่ที่ 5 ตำบลนายาง	พื้ช
7	หนองเผ่าถ่าน	หมู่ที่ 3 ตำบลดอนขุนห้วย	พื้ช
8	ไตรรัตน์เจริญผล (วัดร่องระง่ำ)	หมู่ที่ 1 ตำบลดอนขุนห้วย	พื้ช
9	ไร่มะม่วงพระราชดำรัส	หมู่ที่ 5 ตำบลดอนขุนห้วย	สำนักง
10	ป่าวิสุทธิคุณ	หมู่ที่ 2 ตำบลเขาใหญ่	วิสุ้ง.
11	วัดสุวรรณมาศมงคล	หมู่ที่ 5 ตำบลเขาใหญ่	

ที่พักสงฆ์ในเขตเทศบาลตำบลนาอาจ

ที่	ที่พักสงฆ์	เขาใหญ่
1	เขาพระรอบ	หมู่ที่ 10 ตำบลเขาใหญ่
2	ธรรมรังสี	หมู่ที่ 10 ตำบลเขาใหญ่
3	เขาตาดจีน	หมู่ที่ 7 ตำบลนาอาจ
4	เขาโป่ง	หมู่ที่ 8 ตำบลเขาใหญ่
5	เขาหนอกวัว	หมู่ที่ 8 ตำบลเขาใหญ่
6	ศรีสัตยา	หมู่ที่ 9 ตำบลเขาใหญ่
7	ผาน้ำหยด	หมู่ที่ 11 ตำบลเขาใหญ่

ที่มา : สำนักงานพระพุทธศาสนาจังหวัดเพชรบุรี (ข้อมูล ณ เดือนพฤษภาคม 2562)

7.2 ประเพณีและงานประจำปี

ประเพณีที่สำคัญของเทศบาลได้แก่

1. ประเพณีสงกรานต์เดือนเมษายนของทุกปีมีกิจกรรมสงน้ำพระรดน้ำคำหัวผู้สูงอายุการขอพรผู้ใหญ่การจัดขบวนแห่ของชุมชนการก่อพระเจดีย์ทราย การละเล่นพื้นบ้าน ฯลฯ
2. ประเพณีที่เกี่ยวกับวันสำคัญทางศาสนามีกิจกรรมที่สำคัญคือการทำบุญตักบาตร การเวียนเทียน การหล่อเทียนจำพรรษา เป็นต้น

7.3 ภูมิปัญญาท้องถิ่น ภาษาถิ่น

ภูมิปัญญาท้องถิ่น ได้แก่การนำป่านศรนารายณ์มาทำเป็นเครื่องจักสาน การนำสมุนไพรที่อยู่ในพื้นที่มาแปรรูปเป็นผลิตภัณฑ์ต่าง ๆ สำหรับดูแลสุขภาพ

ภาษาถิ่น ประชาชนในเขตเทศบาลส่วนใหญ่จะใช้ภาษาพื้นเมืองของเพชรบุรีในการสื่อสาร และภาษากลาง

7.4 สินค้าพื้นเมืองและของที่ระลึก

- 1) ผลิตภัณฑ์จักสานจากป่านศรนารายณ์ ได้แก่ หมวก กระเป๋า ฯลฯ
- 2) ผลิตภัณฑ์จากสมุนไพร ได้แก่ ชาใบหม่อน เครื่องดื่มสมุนไพร ฯลฯ
- 3) ขนมทอดกรอบ ได้แก่ ขนุนทอด มันทอด เผือกทอด ฯลฯ
- 4) ขนมไทย ได้แก่ ลอดช่อง ทองม้วน กะหรี่ปั๊พ ขนมไทยต่าง ๆ
- 5) ของใช้ในครัวเรือน ได้แก่ น้ำยาสระผม ครีมอาบน้ำ เกลือสปา ฯลฯ
- 6) น้ำพริก

8. ทรัพยากรธรรมชาติ

8.1 น้ำ

- 1) แหล่งน้ำธรรมชาติ ได้แก่ ลำห้วย คูคลอง เหมืองน้ำ
- 2) แหล่งน้ำที่สร้างขึ้น ได้แก่ ระบบประปา บ่อบาดาล คลองชลประทาน อ่างเก็บน้ำ ฝายทดน้ำ

ลักษณะของแหล่งน้ำ

- 1) อ่างเก็บน้ำได้แก่

1.1 อ่างเก็บน้ำโป่งทะลุ หมู่ 5 ต.ดอนขุนห้วยความจุ 0.81 ล้านลูกบาศก์เมตร พื้นที่รับประโยชน์ 2,600 ไร่

1.2 อ่างเก็บน้ำหุบกะพง หมู่ 10 ต.เขาใหญ่ ความจุ 0.26 ล้านลูกบาศก์เมตร พื้นที่รับประโยชน์ 3,500 ไร่

1.3 อ่างเก็บน้ำห้วยทราย-หุบกะพง หมู่ 10 ต.เขาใหญ่ ความจุ 0.7 ล้านลูกบาศก์เมตร พื้นที่รับประโยชน์ 1,000 ไร่

1.4 อ่างเก็บน้ำอ่างแก้ว หมู่ 8 ต.เขาใหญ่

2) ฝ่ายทดน้ำจำนวน 1 แห่งคือฝ่ายทดน้ำดอนขุนห้วย หมู่ 5 ต.ดอนขุนห้วย ความจุ 0.25 ล้านลูกบาศก์เมตร พื้นที่รับประโยชน์ 1,000 ไร่

3) คลองชลประทาน และเหมืองสาธารณประโยชน์ของพื้นที่ทั้ง 3 ตำบล

8.2 ป่าไม้

เทศบาลตำบลนาายาง มีป่าบ้านโรง ตั้งอยู่ในพื้นที่ป่าสงวนแห่งชาติ ป่าอำเภอลำทะเมนชัยและป่าบ้านโรง ท้องที่อำเภอลำทะเมนชัย และอำเภอลำทะเมนชัย จังหวัดเพชรบุรี ซึ่งป่าบ้านโรงในเขตเทศบาลจะครอบคลุมพื้นที่ 2 ตำบล ได้แก่ ตำบลดอนขุนห้วย และตำบลเขาใหญ่ ซึ่งสภาพพื้นที่มีความโดดเด่นทางธรรมชาติ ทั้งด้านความหลากหลายของพืชพรรณและสัตว์ป่า มีสภาพภูมิประเทศที่เหมาะสมแก่การอยู่อาศัยและสืบพันธุ์ของสัตว์ป่า

8.3 ภูเขา

เทศบาลตำบลนาายาง มีพื้นที่เป็นภูเขาอยู่ทั้งสามตำบล ได้แก่ ตำบลนาายาง ตำบลเขาใหญ่ และตำบลดอนขุนห้วย

8.4 ทรัพยากรธรรมชาติที่สำคัญขององค์กรปกครองส่วนท้องถิ่น

คุณภาพของทรัพยากรทางธรรมชาติในพื้นที่ของเทศบาลตำบลนาายางในปัจจุบันยังอยู่ในสภาพที่ดีไม่ว่าจะเป็นแหล่งน้ำ ภูเขา เป็นต้น อีกทั้งยังร่วมกับชุมชนเพื่อปลูกต้นไม้ให้คงไว้ซึ่งสิ่งแวดล้อมที่ดีต่อไปอีกด้วย

ส่วนที่ 2

ยุทธศาสตร์การพัฒนางค์กรปกครองส่วนท้องถิ่น

1. ความสัมพันธ์ระหว่างแผนพัฒนาระดับมหภาค

1.1 แผนยุทธศาสตร์ชาติ 20 ปี (พ.ศ.2561-2580)

เป็นแผนการพัฒนาประเทศที่กำหนดกรอบและแนวทางการพัฒนาเพื่อให้บรรลุวิสัยทัศน์ประเทศไทยที่ว่า “ประเทศไทยมีความมั่นคง มั่งคั่ง ยั่งยืน เป็นประเทศพัฒนาแล้วด้วยการพัฒนาตามหลักปรัชญาของเศรษฐกิจพอเพียง” เพื่อสนองต่อผลประโยชน์แห่งชาติ โดยที่รัฐธรรมนูญแห่งราชอาณาจักรไทย พุทธศักราช 2560 มาตรา 65 กำหนดให้รัฐพึงจัดให้มียุทธศาสตร์ชาติเป็นเป้าหมายการพัฒนาประเทศอย่างยั่งยืน ตามหลักธรรมาภิบาลเพื่อใช้เป็นกรอบในการจัดทำแผนต่าง ๆ ให้สอดคล้องและบูรณาการกันเพื่อให้เกิดพลังผลักดันร่วมกันไปสู่เป้าหมายที่ตั้งไว้ต่อไป ประกอบด้วย 6 ยุทธศาสตร์ ดังนี้

1. ยุทธศาสตร์ด้านความมั่นคง มีเป้าหมายการพัฒนาที่สำคัญ คือ ประเทศชาติมั่นคง ประชาชนมีความสุข เน้นการบริหารจัดการสถานะแวดล้อมของประเทศให้มีความมั่นคง ปลอดภัย เอกราช อธิปไตย และมีความสงบเรียบร้อยในทุกระดับ ตั้งแต่ระดับชาติ สังคม ชุมชน มุ่งเน้นการพัฒนาคน เครื่องมือ เทคโนโลยีและระบบฐานข้อมูลขนาดใหญ่ให้มีความพร้อมสามารถรับมือกับภัยคุกคามและภัยพิบัติได้ทุกรูปแบบ และทุกระดับความรุนแรง ควบคู่ไปกับการป้องกันและแก้ไขปัญหาด้านความมั่นคงที่มีอยู่ในปัจจุบันและที่อาจจะเกิดขึ้นในอนาคต ใช้กลไกการแก้ไขปัญหาแบบบูรณาการทั้งกับส่วนราชการ ภาคเอกชน ประชาสังคมและองค์กรที่ไม่ใช่รัฐ รวมถึงประเทศเพื่อนบ้านและมิตรประเทศทั่วโลกบนพื้นฐานของหลักธรรมาภิบาล

2. ยุทธศาสตร์ด้านการสร้างความสามารถในการแข่งขัน มีเป้าหมายการพัฒนาที่มุ่งเน้นการยกระดับศักยภาพของประเทศในหลากหลายมิติบนพื้นฐานจากแนวคิด 3 ประการ ได้แก่ (1) “ต่อยอดชีวิต” โดยมองกลับไปที่ยุทธศาสตร์ชาติที่มุ่งเน้นการยกระดับคุณภาพของเศรษฐกิจ อัตลักษณ์ วัฒนธรรม ประเพณี วิถีชีวิต และจุดเด่นทางทรัพยากรธรรมชาติที่หลากหลาย รวมทั้งความได้เปรียบเชิงเปรียบเทียบของประเทศในด้านอื่น ๆ นำมาประยุกต์ผสมผสานกับเทคโนโลยีและนวัตกรรม เพื่อให้สอดคล้องกับบริบทของเศรษฐกิจและสังคมโลกสมัยใหม่ (2) “ปรับปัจจุบัน” เพื่อปูทางสู่นาคตผ่านการพัฒนาโครงสร้างพื้นฐานของประเทศในมิติต่าง ๆ ทั้งโครงข่ายระบบคมนาคมและขนส่ง โครงสร้างพื้นฐานวิทยาศาสตร์ เทคโนโลยีและดิจิทัลและการปรับสภาพแวดล้อมให้เอื้อต่อการพัฒนาอุตสาหกรรมและบริการอนาคต และ (3) “สร้างคุณค่าใหม่ในอนาคต” ด้วยการเพิ่มศักยภาพของผู้ประกอบการ พัฒนาคู่มือใหม่ รวมถึงปรับรูปแบบธุรกิจเพื่อตอบสนองต่อความต้องการของตลาด ผสมผสานกับยุทธศาสตร์ที่รองรับอนาคตบนพื้นฐานของการต่อยอดอดีตและปรับปัจจุบัน พร้อมทั้งส่งเสริมและสนับสนุนจากภาครัฐให้ประเทศไทยสามารถสร้างฐานรายได้และการจ้างงานใหม่ ขยายโอกาสทางการค้าและการลงทุนในเวทีโลกควบคู่ไปกับการยกระดับรายได้และการกินดีอยู่ดี รวมถึงการเพิ่มขึ้นของคนชั้นกลางและลดความเหลื่อมล้ำของคนในประเทศได้ในคราวเดียวกัน

3. ยุทธศาสตร์ด้านการพัฒนาและเสริมสร้างศักยภาพคน มีเป้าหมายการพัฒนาที่สำคัญเพื่อพัฒนาคนในทุกมิติและทุกช่วงวัยให้เป็นคนดี เก่งและมีคุณภาพ โดยคนไทยมีความพร้อมทั้งกาย ใจ สติปัญญา มีการพัฒนาที่ครอบคลุมด้านนและมีความสุขที่ดีในทุกช่วงวัยมีจิตสาธารณะ รับผิดชอบต่อสังคมและผู้อื่น มีธรรมาภิบาล โอบอ้อมอารีมีวินัย รักชาติ ศาสนา และพระมหากษัตริย์ เป็นพลเมืองดีของชาติมีหลักคิดที่ถูกต้อง มีทักษะที่จำเป็นในศตวรรษที่ ๒๑ มีทักษะสื่อสารภาษาอังกฤษและภาษาที่สาม และอนุรักษ์ภาษาท้องถิ่น มีนิสัยรักการเรียนรู้และการพัฒนาตนเองอย่างต่อเนื่องตลอดชีวิต สู่การเป็นคนไทยที่มีทักษะสูง เป็นนวัตกรรม นวัตกรรม ผู้ประกอบการ เกษตรกรยุคใหม่และอื่น ๆ โดยมีสัมมาชีพตามความถนัดของตนเอง

4. ยุทธศาสตร์ด้านการพัฒนาโอกาสความเสมอภาคและเท่าเทียมกันทางสังคม มีเป้าหมายการพัฒนาที่ให้ความสำคัญกับการดึงเอาพลังของภาคส่วนต่าง ๆ ทั้งภาคเอกชน ประชาสังคม ชุมชนท้องถิ่น มาร่วมขับเคลื่อน โดยการสนับสนุนการรวมตัวของประชาชนในการร่วมคิดร่วมทำเพื่อส่วนรวม การกระจายอำนาจและความรับผิดชอบไปสู่กลไกบริหารราชการแผ่นดินในระดับท้องถิ่นการเสริมสร้างความเข้มแข็งของชุมชนในการจัดการตนเองและการเตรียม

ความพร้อมของประชากรไทยทั้งในมิติสุขภาพ เศรษฐกิจ สังคม และสภาพแวดล้อมให้เป็นประชากรที่มีคุณภาพ สามารถพึ่งตนเองและทำประโยชน์แก่ครอบครัว ชุมชน และสังคมให้นานที่สุด โดยรัฐให้หลักประกันการเข้าถึงบริการ และสวัสดิการที่มีคุณภาพอย่างเป็นธรรมและทั่วถึง

5. ยุทธศาสตร์ด้านการสร้างการเติบโตบนคุณภาพชีวิตที่เป็นมิตรกับสิ่งแวดล้อม มีเป้าหมายการพัฒนาที่สำคัญเพื่อนำไปสู่การบรรลุเป้าหมายการพัฒนาที่ยั่งยืนในทุกมิติทั้งด้านสังคม เศรษฐกิจ สิ่งแวดล้อม ธรรมชาติ และความเป็นหุ้นส่วนความร่วมมือระหว่างกันทั้งภายในและภายนอกประเทศอย่างบูรณาการ ใช้พื้นที่เป็นตัวตั้งในการกำหนดกลยุทธ์และแผนงานและการให้ทุกฝ่ายที่เกี่ยวข้องได้เข้ามามีส่วนร่วมในแบบทางตรงให้มากที่สุดเท่าที่จะเป็นไปได้โดยเป็นการดำเนินการบนพื้นฐานการเติบโตร่วมกัน ไม่ว่าจะผ่านทางเศรษฐกิจ สิ่งแวดล้อม และคุณภาพชีวิต โดยให้ความสำคัญกับการสร้างสมดุลทั้ง 3 ด้าน อันจะนำไปสู่ความยั่งยืนเพื่อคนรุ่นต่อไปอย่างแท้จริง

6. ยุทธศาสตร์ด้านการปรับสมดุลและพัฒนาระบบการบริหารจัดการภาครัฐ มีเป้าหมายการพัฒนาที่สำคัญเพื่อปรับเปลี่ยนภาครัฐที่ยึดหลัก “ภาครัฐของประชาชนเพื่อประชาชนและประโยชน์ส่วนรวม” โดยภาครัฐต้องมีขนาดที่เหมาะสมกับบทบาทภารกิจ แยกแยะบทบาทหน่วยงานของรัฐที่ทำหน้าที่ในการกำกับหรือในการให้บริการ ในระบบเศรษฐกิจที่มีการแข่งขันมีสมรรถนะสูง ยึดหลักธรรมาภิบาล ปรับวัฒนธรรมการทำงานให้มุ่งผลสัมฤทธิ์และผลประโยชน์ส่วนรวมมีความทันสมัย และพร้อมที่จะปรับตัวให้ทันต่อการเปลี่ยนแปลงของโลกอยู่ตลอดเวลา โดยเฉพาะอย่างยิ่งการนำนวัตกรรม เทคโนโลยีข้อมูลขนาดใหญ่ ระบบการทำงานที่เป็นดิจิทัลเข้ามาประยุกต์ใช้อย่างคุ้มค่าและปฏิบัติงานเทียบได้กับมาตรฐานสากล รวมทั้งมีลักษณะเปิดกว้าง เชื่อมโยงถึงกันและเปิดโอกาสให้ทุกภาคส่วนเข้ามามีส่วนร่วมเพื่อตอบสนองความต้องการของประชาชนได้อย่างสะดวก รวดเร็ว และโปร่งใส โดยทุกภาคส่วนในสังคมต้องร่วมกันปลูกฝังค่านิยมความซื่อสัตย์สุจริต ความมั่งคั่งและสร้างจิตสำนึกในการปฏิเสธไม่ยอมรับการทุจริตประพฤติมิชอบอย่างสิ้นเชิง นอกจากนี้ กฎหมายต้องมีความชัดเจน มีเพียงเท่าที่จำเป็น มีความทันสมัย มีความเป็นสากล มีประสิทธิภาพ และนำไปสู่การลดความเหลื่อมล้ำและเอื้อต่อการพัฒนา โดยกระบวนการยุติธรรมมี การบริหารที่มีประสิทธิภาพ เป็นธรรมไม่เลือกปฏิบัติและการอำนวยความสะดวกตามหลักนิติธรรม

1.2 แผนพัฒนาเศรษฐกิจและสังคมแห่งชาติ ฉบับที่ 12 (พ.ศ.2560-2564) ประกอบด้วย

1. ยุทธศาสตร์การเสริมสร้างและพัฒนาศักยภาพทุนมนุษย์
2. ยุทธศาสตร์การสร้างความเป็นธรรมและลดความเหลื่อมล้ำในสังคม
3. ยุทธศาสตร์การสร้างความเข้มแข็งทางเศรษฐกิจและแข่งขันได้อย่างยั่งยืน
4. ยุทธศาสตร์การเติบโตที่เป็นมิตรกับสิ่งแวดล้อมเพื่อการพัฒนาอย่างยั่งยืน
5. ยุทธศาสตร์การเสริมสร้างความมั่นคงแห่งชาติเพื่อการพัฒนาประเทศสู่ความมั่นคงและยั่งยืน
6. ยุทธศาสตร์การบริหารจัดการในภาครัฐ การป้องกันการทุจริตประพฤติมิชอบและธรรมาภิบาลในสังคมไทย
7. ยุทธศาสตร์การพัฒนาโครงสร้างพื้นฐานและระบบโลจิสติกส์
8. ยุทธศาสตร์การพัฒนาวินยาศาสตร์ เทคโนโลยี วิจัย และนวัตกรรม
9. ยุทธศาสตร์การพัฒนาภาค เมืองและพื้นที่เศรษฐกิจ
10. ยุทธศาสตร์ความร่วมมือระหว่างประเทศเพื่อการพัฒนา

1.3 แผนพัฒนาภาค/แผนพัฒนากลุ่มจังหวัด/แผนพัฒนาจังหวัด

1.3.1 แผนพัฒนาภาค

ยุทธศาสตร์การพัฒนาภาคกลาง (พ.ศ.2566-2570)

ยุทธศาสตร์ที่ 1 การพัฒนาและยกระดับภาคกลางไปสู่การเป็นฐานอุตสาหกรรมขั้นสูงที่ใช้เทคโนโลยี และนวัตกรรมที่สามารถออกแบบและพัฒนาขึ้นเอง

ยุทธศาสตร์ที่ 2 พัฒนาและยกระดับภาคกลางไปสู่การเป็นแหล่งเกษตรสมัยใหม่และศูนย์รวมและกระจายสินค้าเกษตรของประเทศ

ยุทธศาสตร์ที่ 3 พัฒนาแหล่งท่องเที่ยวที่สำคัญและแหล่งท่องเที่ยวชุมชนให้เข้าสู่ตลาดท่องเที่ยวคุณภาพ

ยุทธศาสตร์ที่ 4 พัฒนาภาคกลางเป็นศูนย์กลางทางการแพทย์และสุขภาพมูลค่าสูง

ยุทธศาสตร์ที่ 5 พัฒนาการผลิตกำลังคนให้มีทักษะรองรับอุตสาหกรรมและบริการแห่งอนาคต

ยุทธศาสตร์ที่ 6 พัฒนาเมือง เขตเศรษฐกิจชายแดนและเมืองชายแดนรวมทั้งพื้นที่ระเบียงเศรษฐกิจ

พิเศษภาคกลาง-ตะวันตกให้เอื้อต่อการพัฒนาเศรษฐกิจและสังคมในอนาคต

ยุทธศาสตร์ที่ 7 พื้นฟูทรัพยากรธรรมชาติและแก้ไขปัญหาสิ่งแวดล้อม

1.3.2 เป้าหมายการพัฒนาของกลุ่มจังหวัดภาคกลางตอนล่าง 2 (พ.ศ.2566-2570)

(สมุทรสาคร สมุทรสงคราม เพชรบุรี ประจวบคีรีขันธ์)

วิสัยทัศน์กลุ่มจังหวัดภาคกลางตอนล่าง 2

“เพชรสมุทรคีรีมั่งคั่ง เศรษฐกิจเติบโตบนฐานทรัพยากรธรรมชาติและสิ่งแวดล้อมที่สมดุลและยั่งยืน”

ประเด็นการพัฒนา

- (1) ยกระดับคุณภาพสินค้าเกษตรให้มีมูลค่าสูงและอุตสาหกรรมการเกษตรที่เป็นมิตรกับสิ่งแวดล้อม
- (2) พัฒนาเป็นศูนย์กลางการท่องเที่ยวที่หลากหลายและได้มาตรฐานสากล
- (3) เพิ่มขีดความสามารถภาคอุตสาหกรรมและบริการด้วยเทคโนโลยีและนวัตกรรม
- (4) รักษา พื้นฟู ทรัพยากรธรรมชาติและสิ่งแวดล้อมเพื่อการใช้ประโยชน์อย่างยั่งยืน
- (5) ลดความรุนแรงปัญหาการกัดเซาะตลิ่งและชายฝั่ง
- (6) การบริหารจัดการน้ำอย่างยั่งยืน

1.3.3 ตัวชี้วัดความสำเร็จตามเป้าหมายการพัฒนาของกลุ่มจังหวัด

- (1) ร้อยละโครงสร้างพื้นฐานที่เชื่อมโยงสนับสนุนการค้า การลงทุน การท่องเที่ยว อย่างครอบคลุม และเป็นระบบ (4%)
- (2) ร้อยละที่เพิ่มขึ้นของสินค้าเกษตร อาหารมีคุณภาพปลอดภัย และได้มาตรฐาน (5%)
- (3) ร้อยละของรายได้จากการท่องเที่ยว สินค้า และบริการเพิ่มขึ้น (10%)
- (4) ร้อยละของการกัดเซาะตลิ่งและชายฝั่งที่ได้รับการแก้ไขอย่างเหมาะสมกับสภาพพื้นที่ (2%)
- (5) ร้อยละของสินค้าอุตสาหกรรมสามารถแข่งขันได้และมีมาตรฐานเป็นมิตรต่อสิ่งแวดล้อม (5%)
- (6) ร้อยละที่เพิ่มมูลค่าผลผลิตสินค้าเกษตร (5%)
- (7) ร้อยละของพื้นที่ป่าไม้ ป่าชายเลน มีความอุดมสมบูรณ์ และดำรงความหลากหลายทางชีวภาพ (2%)
- (8) ร้อยละของทุกภาคส่วนมีส่วนร่วมในการบริหารจัดการน้ำและอนุรักษ์ พื้นฟู ทนทาง ทรัพยากรธรรมชาติและสิ่งแวดล้อม (75%)

1.3.6 ประเด็นการพัฒนาของกลุ่มจังหวัด

ประเด็นการพัฒนาที่ 1 เสริมสร้างและพัฒนาต้นทุนทางทรัพยากรภาคการเกษตร

ประเด็นการพัฒนาที่ 2 พัฒนาโครงสร้างพื้นฐานและศักยภาพสินค้าและบริการ เพื่อการท่องเที่ยว การค้าและพื้นที่ทางเศรษฐกิจ

ประเด็นการพัฒนาที่ 3 อนุรักษ์ทรัพยากรธรรมชาติและสิ่งแวดล้อม

ประเด็นการพัฒนาที่ 4 เพิ่มศักยภาพอุตสาหกรรมด้วยนวัตกรรม (innovation) และแนวคิดเศรษฐกิจสร้างสรรค์ (creative economy) อย่างยั่งยืน

2. แผนพัฒนาของกลุ่มจังหวัดภาคกลาง ตอนล่าง 2 (เพชรบุรี ประจวบคีรีขันธ์ สมุทรสาคร และสมุทรสงคราม)

ประกอบด้วย 4 ยุทธศาสตร์ ดังนี้

1. ยุทธศาสตร์การสร้างต้นทุนทางทรัพยากรภาคการเกษตร

- กลยุทธ์ที่ 1.1 เพิ่มประสิทธิภาพการบริหารและการฟื้นฟูทรัพยากรทางการเกษตรให้คงความอุดมสมบูรณ์
- กลยุทธ์ที่ 1.2 พัฒนาระบบการผลิตและการจัดการสินค้าด้านการเกษตร
2. ยุทธศาสตร์การพัฒนาโครงสร้างพื้นฐานและศักยภาพสินค้าและบริการเพื่อการท่องเที่ยวการค้าและพื้นที่ทางเศรษฐกิจ
- กลยุทธ์ที่ 2.1 พัฒนาระบบโครงสร้างพื้นฐานเพื่อสนับสนุนการผลิตที่เชื่อมโยงการค้า การลงทุน และการท่องเที่ยว
- กลยุทธ์ที่ 2.2 พัฒนาศักยภาพสินค้าและบริการด้านการท่องเที่ยวของกลุ่มจังหวัด
3. ยุทธศาสตร์การอนุรักษ์ทรัพยากรธรรมชาติและสิ่งแวดล้อม
- กลยุทธ์ที่ 3.1 ป้องกันการกัดเซาะชายฝั่ง
- กลยุทธ์ที่ 3.2 พัฒนาศักยภาพด้านการบริหารจัดการด้านทรัพยากรธรรมชาติและสิ่งแวดล้อม
- กลยุทธ์ที่ 3.3 ยกระดับการบริหารจัดการทรัพยากรธรรมชาติที่เป็นมิตรต่อสิ่งแวดล้อม
4. ยุทธศาสตร์การเพิ่มศักยภาพอุตสาหกรรมด้วยนวัตกรรมและแนวคิดเศรษฐกิจสร้างสรรค์อย่างยั่งยืน
- กลยุทธ์ที่ 4.1 เพิ่มขีดความสามารถในการผลิตและการแข่งขันของอุตสาหกรรมด้วยนวัตกรรม
- กลยุทธ์ที่ 4.2 สร้างความเข้มแข็งให้ผู้ประกอบการ และสร้างโอกาสในการค้า การตลาดและการลงทุน

3. แผนพัฒนาจังหวัดเพชรบุรี (พ.ศ.2566-2570)

3.1 วิสัยทัศน์ของจังหวัด

"เพชรบุรีเมืองต้นแบบตามศาสตร์พระราชา นำอยู่ นำกิน นำเที่ยว สู่มืองสร้างสรรค์ระดับสากล อย่างยั่งยืน"

3.2 พันธกิจ

- ยกระดับการพัฒนาฐานข้อมูล (Big data) เพื่อให้เชื่อมโยงด้านการท่องเที่ยว การค้า การลงทุน การบริการ และการเกษตรเพื่อสนับสนุนงานวิจัย เทคโนโลยีและนวัตกรรมในการเพิ่มมูลค่าและสร้างขีดความสามารถของจังหวัดรองรับการแข่งขันและมุ่งสู่มาตรฐานสากล
- เสริมสร้างความพร้อมของอุตสาหกรรมการท่องเที่ยวที่เข้มแข็ง เป็นมิตรกับสิ่งแวดล้อม และสร้างรายได้สู่ชุมชน สร้างงาน อาชีพแก่ประชาชน สร้างเศรษฐกิจจังหวัด
- ส่งเสริม สนับสนุนการพัฒนาการเกษตรอัจฉริยะ และเกษตรอุตสาหกรรมให้ก้าวหน้าแบบครบวงจรให้มีศักยภาพในการผลิตที่มีคุณภาพ ส่งผลให้เกิดเศรษฐกิจหมุนเวียน
- เสริมสร้างสังคมสุขภาวะอย่างมีคุณภาพ ประชาชนเกิดการตระหนักรู้ เท่าทันต่อการเปลี่ยนแปลงพึ่งพาตนเองได้ด้วยทุนทางสังคม มีความมั่นคง ปลอดภัย ในชีวิตและทรัพย์สิน เป็นชุมชนนำอยู่อย่างยั่งยืน
- ส่งเสริมการน้อมนำศาสตร์พระราชามาขยายผล เพื่อสร้างชุมชนเข้มแข็ง ตามหลักปรัชญาของเศรษฐกิจพอเพียง
- การบริหารจัดการ เพื่ออนุรักษ์ ฟื้นฟู ทรัพยากรธรรมชาติและสิ่งแวดล้อมอย่างยั่งยืน โดยการบูรณาการความร่วมมือจากทุกภาคส่วน
- พัฒนาโครงสร้างพื้นฐานทางการคมนาคม สาธารณูปโภค และระบบโลจิสติกส์ เพื่อรองรับการท่องเที่ยว การพัฒนาเศรษฐกิจ สังคม ความมั่นคง และคุณภาพชีวิต
- พัฒนาระบบบริหารและกลไกการจัดการภาครัฐ ที่ทันสมัย ต่อการจัดการบริการสาธารณะ ด้วยหลักธรรมาภิบาล รวมถึงการพัฒนาขีดสมรรถนะของบุคลากรภาครัฐ และบูรณาการความร่วมมือจากทุกภาคส่วน ให้เท่าทันต่อการเปลี่ยนแปลง

9. ขับเคลื่อนเพชรบุรีสู่การเป็นเมืองสร้างสรรค์ เพื่อสร้างความตระหนัก และการรับรู้ ด้วยการบูรณาการ และกระบวนการมีส่วนร่วมจากภาครัฐ ภาคเอกชนและประชาชน
10. พัฒนาระบบ กลไก และสิ่งสนับสนุน สำหรับการรองรับการพัฒนาเพชรบุรีในมิติความเป็นเมืองสร้างสรรค์
11. ส่งเสริมและสนับสนุนการใช้ประโยชน์จากการพัฒนาเพชรบุรีสู่เมืองสร้างสรรค์ ด้วยการสร้างคุณค่า มูลค่าเพิ่ม และการกระจายรายได้สู่เศรษฐกิจฐานราก เพื่อลดความเหลื่อมล้ำ
12. พัฒนาองค์ความรู้ วิจัย และนวัตกรรม ให้เกิดสังคมแห่งการแลกเปลี่ยนเรียนรู้ เพื่อสร้างความเข้มแข็งในเชิงการบริหารเมืองสร้างสรรค์ให้เกิดความยั่งยืน

3.3 เป้าประสงค์รวม

1. จังหวัดเพชรบุรีมีการพัฒนาระบบโครงสร้างพื้นฐาน สาธารณูปโภค และระบบโลจิสติกส์ เพื่อรองรับ การท่องเที่ยว การพัฒนาเศรษฐกิจ สังคม ความมั่นคง และคุณภาพชีวิต
2. จังหวัดเพชรบุรีมีระบบบริหารและกลไกการจัดการภาครัฐ ที่ทันสมัย ต่อการจัดทําบริการสาธารณะ ด้วยหลักธรรมาภิบาล รวมถึงการพัฒนาขีดสมรรถนะของบุคลากรภาครัฐ และบูรณาการความร่วมมือจากทุกภาคส่วน ให้เท่าทันต่อการเปลี่ยนแปลง
3. จังหวัดเพชรบุรีมีการบูรณาการฐานข้อมูล (Big data) ให้เชื่อมโยงด้านการท่องเที่ยว การค้า การลงทุน การบริการ และการเกษตร เพื่อสนับสนุนงานวิจัย เทคโนโลยี และนวัตกรรม ในการเพิ่มมูลค่า และสร้างขีดความสามารถของจังหวัดรองรับการแข่งขัน และมุ่งสู่มาตรฐานสากล
4. จังหวัดเพชรบุรีมีความพร้อมในการเป็นศูนย์กลางการท่องเที่ยวที่เข้มแข็ง มีการพัฒนาเกษตรอัจฉริยะ และเกษตรอุตสาหกรรมให้ก้าวหน้าแบบครบวงจรเป็นมิตรกับสิ่งแวดล้อม สร้างรายได้สู่ชุมชน สร้างงาน อาชีพแก่ประชาชน ส่งผลให้เกิดเศรษฐกิจหมุนเวียนภายในจังหวัด
5. จังหวัดเพชรบุรีน้อมนำศาสตร์พระราชามาขยายผล เพื่อสร้างชุมชนเข้มแข็ง ตามหลักปรัชญาของเศรษฐกิจพอเพียง
6. จังหวัดเพชรบุรีมีการบริหารจัดการ เพื่ออนุรักษ์ ฟื้นฟู ทรัพยากรธรรมชาติและสิ่งแวดล้อมอย่างยั่งยืน โดยการบูรณาการความร่วมมือจากทุกภาคส่วน
7. ประชาชนสามารถอยู่ในสังคมสุขภาวะอย่างมีคุณภาพ มีความตระหนักรู้ เท่าทันต่อการเปลี่ยนแปลง พึ่งพาตนเองได้ด้วยทุนทางสังคม มีความมั่นคงปลอดภัย ในชีวิตและทรัพย์สิน เป็นชุมชนน่าอยู่อย่างยั่งยืน
8. การขับเคลื่อนจังหวัดเพชรบุรีเข้าสู่เมืองสร้างสรรค์ระดับสากลบูรณาการผ่านกลไกภาครัฐ เอกชน และภาคีเครือข่ายภาคประชาชน
9. พัฒนาการสื่อสารสาธารณะเพื่อให้เกิดการรับรู้และการมีส่วนร่วมการขับเคลื่อนเพชรบุรีไปสู่เมืองสร้างสรรค์
10. ส่งเสริมการมีส่วนร่วมของภาคประชาชนและสร้างเครือข่ายที่เป็นการใช้ประโยชน์จากการเป็นเมืองสร้างสรรค์ของ UNESCO ทั้งเครือข่ายด้านการท่องเที่ยวและเครือข่ายที่เกี่ยวข้อง
11. ผลักดันให้เกิดการท่องเที่ยวเชิงสร้างสรรค์ภายใต้ทุนทางศิลปะ วัฒนธรรม และอัตลักษณ์ของชุมชน เพิ่มการกระจายรายได้ ลดความเหลื่อมล้ำ เสริมสร้างเศรษฐกิจ สังคม และสิ่งแวดล้อม ของชุมชนอย่างยั่งยืน
12. ออกแบบเส้นทางกิจกรรมการท่องเที่ยวเชิงสร้างสรรค์และการจัดพื้นที่การท่องเที่ยวให้ได้มาตรฐานรองรับนักท่องเที่ยวทุกระดับ
13. การทบทวนนโยบายสาธารณะและกลไกการบริหารจัดการภาครัฐ เอกชน นักวิชาการ ราษฎร ชาวบ้าน และภาคีเครือข่ายภาคประชาชน เพื่อสนับสนุนการเป็นเมืองสร้างสรรค์

3.4 ประเด็นการพัฒนา

จังหวัดกำหนดประเด็นการพัฒนาไว้ 4 ประเด็นการพัฒนาในรอบ 5 ปี (พ.ศ. 2566-2570) ดังนี้

1. การพัฒนาเศรษฐกิจแบบครบวงจรจากฐานการค้า การลงทุน การบริการ การท่องเที่ยว และการเกษตร สู่ความมั่นคงยั่งยืน ด้วยนวัตกรรมและเทคโนโลยี
2. การเสริมสร้างความมั่นคง ความสงบเรียบร้อยด้วยต้นทุนทางสังคม ประชาชนพึ่งตนเองได้อย่างยั่งยืน ด้วยศาสตร์พระราชา
3. การบริหารจัดการทรัพยากรธรรมชาติ สิ่งแวดล้อม อย่างสมดุลและยั่งยืน
4. การพัฒนาแบบมีส่วนร่วมสู่เมืองสร้างสรรค์ระดับสากล ด้วยทุนทางศิลป วัฒนธรรม บนฐานทรัพยากร การท่องเที่ยว อัตลักษณ์ของท้องถิ่น และศักยภาพของพื้นที่

4. ยุทธศาสตร์การพัฒนาขององค์กรปกครองส่วนท้องถิ่นในเขตจังหวัด ประกอบด้วย 7 ด้าน ดังนี้

- 1) ยุทธศาสตร์ด้านโครงสร้างพื้นฐาน
- 2) ยุทธศาสตร์ด้านการส่งเสริมคุณภาพชีวิต
- 3) ยุทธศาสตร์ด้านการจัดระเบียบชุมชน สังคม และการรักษาความสงบเรียบร้อย
- 4) ยุทธศาสตร์ด้านการวางแผนการส่งเสริมการลงทุน พาณิชยกรรมและการท่องเที่ยว
- 5) ยุทธศาสตร์ด้านการบริหารจัดการและการอนุรักษ์ทรัพยากรธรรมชาติและสิ่งแวดล้อม
- 6) ยุทธศาสตร์ด้านศิลป วัฒนธรรม ประเพณี ศาสนา และภูมิปัญญาท้องถิ่น
- 7) ยุทธศาสตร์ด้านการพัฒนากระบวนการบริหารจัดการที่ดีในองค์กรและการมีส่วนร่วมของประชาชน

5. ยุทธศาสตร์ของเทศบาลตำบลนายาง

5.1 วิสัยทัศน์

“เทศบาลตำบลนายางเป็นท้องถิ่นน่าอยู่ ประชาชนมีคุณภาพชีวิตที่ดี มีวิถีชีวิตตามศาสตร์พระราชา”

5.2 ยุทธศาสตร์

ยุทธศาสตร์ของเทศบาลตำบลนายาง ประกอบด้วย 5 ยุทธศาสตร์ ดังนี้

- 1) ยุทธศาสตร์การพัฒนาด้านโครงสร้างพื้นฐาน
- 2) ยุทธศาสตร์การพัฒนาด้านสังคมและคุณภาพชีวิต
- 3) ยุทธศาสตร์การพัฒนาด้านเศรษฐกิจและเศรษฐกิจพอเพียง
- 4) ยุทธศาสตร์การพัฒนาด้านการอนุรักษ์ทรัพยากรธรรมชาติและสิ่งแวดล้อม
- 5) ยุทธศาสตร์การพัฒนาด้านการบริหารจัดการที่ดีในองค์กรและการมีส่วนร่วมของประชาชน

5.3 เป้าประสงค์

- 1) การคมนาคมสะดวก สะดวก ปลอดภัย ได้มาตรฐาน และระบบสาธารณสุขภาคทั่วถึง
- 2) ประชาชน มีคุณภาพชีวิตที่ดี การจัดสวัสดิการ การศึกษา กีฬา นันทนาการ ประเพณี

วัฒนธรรม และการสาธารณสุข มีประสิทธิภาพ

- 3) ประชาชนได้รับการส่งเสริมอาชีพตามหลักปรัชญาเศรษฐกิจพอเพียง
- 4) ประชาชนมีส่วนร่วมในการอนุรักษ์ทรัพยากรธรรมชาติและสิ่งแวดล้อม
- 5) เทศบาลมีการบริหารและการจัดการที่ดีอย่างมีประสิทธิภาพ ส่งเสริมการมีส่วนร่วมของ

ประชาชนในการพัฒนาท้องถิ่น

5.4 ตัวชี้วัด

ยุทธศาสตร์การพัฒนา	ตัวชี้วัด
ยุทธศาสตร์การพัฒนาด้านโครงสร้างพื้นฐาน	ร้อยละของประชาชนที่พึงพอใจ
ยุทธศาสตร์การพัฒนาด้านสังคมและคุณภาพชีวิต	ร้อยละของประชาชนที่พึงพอใจ
ยุทธศาสตร์การพัฒนาด้านเศรษฐกิจ และเศรษฐกิจพอเพียง	ร้อยละของประชาชนที่พึงพอใจ
ยุทธศาสตร์การพัฒนาด้านการอนุรักษ์ทรัพยากรธรรมชาติและสิ่งแวดล้อม	ร้อยละของประชาชนที่พึงพอใจ
ยุทธศาสตร์การพัฒนาด้านการบริหารจัดการที่ดีในองค์กรและการมีส่วนร่วมของประชาชน	ร้อยละของประชาชนที่พึงพอใจ

5.5 ค่าเป้าหมาย

ยุทธศาสตร์	ค่าเป้าหมาย
ยุทธศาสตร์การพัฒนาด้านโครงสร้างพื้นฐาน	การคมนาคมมีความสะดวก ได้มาตรฐาน และระบบสาธารณูปโภค สาธารณูปการทั่วถึง
ยุทธศาสตร์การพัฒนาด้านสังคมและคุณภาพชีวิต	ประชาชนมีคุณภาพชีวิตที่ดีมีการศึกษา นันทนาการอย่างมีคุณภาพ ตลอดจนส่งเสริมประชาชนร่วมอนุรักษ์ประเพณีวัฒนธรรม
ยุทธศาสตร์การพัฒนาด้านเศรษฐกิจ และเศรษฐกิจพอเพียง	ส่งเสริมการเกษตร สร้างอาชีพให้แก่ประชาชนตามแนวปรัชญาเศรษฐกิจพอเพียง
ยุทธศาสตร์การพัฒนาด้านการอนุรักษ์ทรัพยากรธรรมชาติและสิ่งแวดล้อม	ประชาชนมีส่วนร่วมในการอนุรักษ์ทรัพยากรธรรมชาติและสิ่งแวดล้อมตลอดจนการจัดการขยะ
ยุทธศาสตร์การพัฒนาด้านการบริหารจัดการที่ดีในองค์กร และการมีส่วนร่วมของประชาชน	เทศบาลพัฒนาขีดความสามารถในการปฏิบัติงาน และให้บริการประชาชนอย่างมีประสิทธิภาพ

5.6 กลยุทธ์

เพื่อให้บรรลุวิสัยทัศน์ของเทศบาลตำบลนายาง ประชาชนได้รับประโยชน์สูงสุด จึงได้กำหนดกลยุทธ์ ดังนี้

- 1) พัฒนาระบบโครงสร้างพื้นฐาน ระบบสาธารณูปโภค – สาธารณูปการ
- 2) พัฒนาสังคมและคุณภาพชีวิต และส่งเสริมการศึกษา กีฬา ศิลปวัฒนธรรม จารีตประเพณี
- 3) พัฒนาด้านเศรษฐกิจตลอดจนส่งเสริมด้านการเกษตร และเศรษฐกิจพอเพียง
- 4) ส่งเสริมการอนุรักษ์ทรัพยากรธรรมชาติและสิ่งแวดล้อม
- 5) พัฒนาการบริหารจัดการที่ดี และส่งเสริมการมีส่วนร่วมของประชาชน

5.7 จุดยืนทางยุทธศาสตร์

เทศบาลตำบลนายาง ให้ความสำคัญต่อการดำเนินการแก้ไขปัญหาความเดือดร้อน และการพัฒนาคุณภาพชีวิตของประชาชนในด้านต่าง ๆ โดยเฉพาะการจัดบริการสาธารณะ ซึ่งถือเป็นภารกิจหลักของเทศบาล ตลอดจนการส่งเสริม สนับสนุน เด็ก สตรี ผู้สูงอายุ ผู้ด้อยโอกาส พัฒนาด้านการศึกษา ซึ่งเป็นรากฐานสำคัญต่อการพัฒนาคน พัฒนาประเทศให้มีคุณภาพ ควบคู่กับการพัฒนาสังคม เศรษฐกิจ สิ่งแวดล้อม ที่เกี่ยวข้องโดยตรงกับชีวิตความเป็นอยู่ของประชาชน โดยยึดหลักการมีส่วนร่วมความต้องการของประชาชน และความพึงพอใจของประชาชน เทศบาลตำบลนายางจึงกำหนดจุดยืนทางยุทธศาสตร์การพัฒนา ดังนี้

- 1) ยุทธศาสตร์การพัฒนาด้านโครงสร้างพื้นฐาน
- 2) ยุทธศาสตร์การพัฒนาด้านสังคมและคุณภาพชีวิต
- 3) ยุทธศาสตร์การพัฒนาด้านเศรษฐกิจ และเศรษฐกิจพอเพียง
- 4) ยุทธศาสตร์การพัฒนาด้านการอนุรักษ์ทรัพยากรธรรมชาติและสิ่งแวดล้อม
- 5) ยุทธศาสตร์การพัฒนาด้านการบริหารจัดการที่ดีในองค์กร และการมีส่วนร่วมของประชาชน

ความเชื่อมโยงยุทธศาสตร์การพัฒนาเทศบาลตำบลนาอาจ

ยุทธศาสตร์ชาติ 20 ปี	แผนพัฒนาเศรษฐกิจ ฉบับที่ 12	ยุทธศาสตร์กลุ่มจังหวัด	ยุทธศาสตร์จังหวัด	ยุทธศาสตร์ อปท. ในเขตจังหวัด	ยุทธศาสตร์ เทศบาลตำบลนาอาจ
ด้านการสร้างความสามารถในการแข่งขัน	- การพัฒนาโครงสร้างพื้นฐานและระบบโลจิสติกส์	พัฒนาเป็นศูนย์กลางการท่องเที่ยวที่หลากหลายและได้มาตรฐานสากล	การพัฒนาเศรษฐกิจแบบครบวงจรจากฐานการค้า การลงทุน การบริการ การท่องเที่ยวและการเกษตรสู่ความมั่นคงยั่งยืนด้วยนวัตกรรมและเทคโนโลยี	การพัฒนาด้านโครงสร้างพื้นฐาน	การพัฒนาด้านโครงสร้างพื้นฐาน
-การพัฒนาเสริมสร้างศักยภาพคน -ยุทธศาสตร์ด้านความมั่นคง - ยุทธศาสตร์ด้านการพัฒนาโอกาสความเสมอภาคและเท่าเทียมกันทางสังคม	- การเสริมสร้างและพัฒนาศักยภาพทุนมนุษย์ - การสร้างความเป็นธรรมและลดความเหลื่อมล้ำในสังคม	- เพิ่มขีดความสามารถภาคอุตสาหกรรมและการบริการด้วยเทคโนโลยีและนวัตกรรม	การเสริมสร้างความมั่นคงความสงบเรียบร้อยด้วยต้นทุนทางสังคม ประชาชนพึ่งตนเองได้อย่างยั่งยืนด้วยศาสตร์พระราชา	- การพัฒนาด้านการส่งเสริมคุณภาพชีวิต - การพัฒนาด้านการจัดระเบียบชุมชน สังคม และการรักษาความสงบเรียบร้อย -การพัฒนาด้าน ศิลปะ วัฒนธรรม ประเพณี ศาสนา และภูมิปัญญาท้องถิ่น	การพัฒนาด้านสังคมและคุณภาพชีวิต
- ด้านการสร้างความสามารถในการแข่งขัน - ยุทธศาสตร์ด้านการพัฒนาโอกาสความเสมอภาคและเท่าเทียมกันทางสังคม	- การสร้างความเข้มแข็งทางเศรษฐกิจและแข่งขันได้อย่างยั่งยืน - การพัฒนาภาค เมือง และพื้นที่เศรษฐกิจ	-ยกระดับคุณภาพสินค้าเกษตรให้มีมูลค่าสูงและอุตสาหกรรมเกษตรที่เป็นมิตรกับสิ่งแวดล้อม	- การพัฒนาเศรษฐกิจแบบครบวงจรจากฐานการค้า การลงทุน การบริการ การท่องเที่ยวและการเกษตรสู่ความมั่นคงยั่งยืนด้วยนวัตกรรมและเทคโนโลยี	การวางแผนการส่งเสริมการลงทุน พาณิชยกรรมและการท่องเที่ยว	การพัฒนาด้านเศรษฐกิจและเศรษฐกิจพอเพียง

ยุทธศาสตร์ชาติ 20 ปี	แผนพัฒนาเศรษฐกิจฯ ฉบับที่ 12	ยุทธศาสตร์กลุ่มจังหวัด	ยุทธศาสตร์จังหวัด	ยุทธศาสตร์ อปท. ในเขตจังหวัด	ยุทธศาสตร์ เทศบาลตำบลนายาง
		- เพิ่มขีดความสามารถภาคอุตสาหกรรมและการบริการด้วยเทคโนโลยีและนวัตกรรม	- การเสริมสร้างความมั่นคง ความสงบเรียบร้อยด้วยต้นทุนทางสังคม ประชาชนพึ่งตนเองได้อย่างยั่งยืนด้วยศาสตร์พระราชา		
ด้านการสร้างความเติบโตบนคุณภาพชีวิตที่เป็นมิตรกับสิ่งแวดล้อม	- การเติบโตที่เป็นมิตรกับสิ่งแวดล้อมเพื่อพัฒนาอย่างยั่งยืน	- รักษา ฟื้นฟู ทรัพยากรธรรมชาติและสิ่งแวดล้อมเพื่อการใช้ประโยชน์อย่างยั่งยืน	- การบริหารจัดการ ทรัพยากรธรรมชาติและสิ่งแวดล้อมอย่างสมดุลและยั่งยืน	การบริหารจัดการและการอนุรักษ์ทรัพยากรธรรมชาติและสิ่งแวดล้อม	การพัฒนาด้านการอนุรักษ์ ทรัพยากรธรรมชาติและสิ่งแวดล้อม
-การพัฒนาเสริมสร้าง ศักยภาพคน -ยุทธศาสตร์ด้านการปรับ สมดุลและพัฒนาระบบการ บริหารจัดการภาครัฐ	- การสร้างความเป็นธรรม และลดความเหลื่อมล้ำในสังคม - การบริหารจัดการในภาครัฐ การป้องกันการทุจริตประพฤติ มิชอบและธรรมาภิบาลใน สังคมไทย		- การพัฒนาแบบมีส่วนร่วมสู่ เมืองสร้างสรรค์ระดับสากลด้วย ทุนทางศิลปะ วัฒนธรรม การ ท่องเที่ยว บันจูนทรัพยากร อัตลักษณ์ของท้องถิ่นและ ศักยภาพของพื้นที่	- การพัฒนากระบวนการ บริหารจัดการที่ดีในองค์กรและ การมีส่วนร่วมของประชาชน	การพัฒนาด้านการบริหาร จัดการที่ดีในองค์กรและการมี ส่วนร่วมของประชาชน

6. การวิเคราะห์เพื่อพัฒนาท้องถิ่น

6.1 การวิเคราะห์กรอบการจัดทำยุทธศาสตร์ขององค์กรปกครองส่วนท้องถิ่น

จุดแข็ง	จุดอ่อน
<ol style="list-style-type: none"> 1. เป็นเทศบาลที่มีความพร้อมทางด้านบริการ และมีขีดความสามารถในการให้บริการสาธารณะแก่ประชาชน 2. มีกฎหมาย ระเบียบ ที่ถือปฏิบัติเป็นแนวทางในการปฏิบัติงานได้อย่างมีประสิทธิภาพ 3. บุคลากรของเทศบาลมีความพร้อมที่จะปฏิบัติงานเพื่อพัฒนาท้องถิ่น 4. เปิดโอกาสให้ประชาชนได้เข้ามามีส่วนร่วมในการเสนอปัญหาและความต้องการในการพัฒนาท้องถิ่น รวมทั้งการตรวจสอบติดตามการดำเนินงานของเทศบาล 5. พื้นที่หลายชุมชนตั้งอยู่บริเวณถนนเพชรเกษม ซึ่งเป็นเส้นทางหลักในการเดินทางสู่ภาคใต้และขึ้นกรุงเทพฯ 6. ภายในเขตเทศบาลเป็นพื้นที่ที่เหมาะสมที่จะเป็นเมืองนำอยู่ นำอาศัย แหล่งท่องเที่ยว เนื่องจากมีพื้นที่กว้างถึง ๑๘๘.๘๘ ตารางกิโลเมตร 7. มีวัฒนธรรม ประเพณี วิถีชีวิต อันดีงาม 8. ภายในเขตเทศบาลเป็นที่ตั้งของธุรกิจการค้า การบริการ สถานที่ท่องเที่ยว ส่งผลให้อัตราความเจริญเติบโตทางเศรษฐกิจมีแนวโน้มที่ดีขึ้น 	<ol style="list-style-type: none"> 1. เทศบาลมีงบประมาณไม่เพียงพอต่อการพัฒนาท้องถิ่นในด้านต่าง ๆ เช่น ด้านโครงสร้างพื้นฐาน ด้านคุณภาพชีวิต ด้านสิ่งแวดล้อม ฯลฯ 2. มีพื้นที่ที่อยู่ในความรับผิดชอบ ๑๘๘.๘๘ ตารางกิโลเมตร ทำให้การบริการด้านสาธารณะแก่ประชาชน ยังไม่สามารถตอบสนองความต้องการของประชาชนได้อย่างครอบคลุมและทั่วถึง 3. พื้นที่ในหลายชุมชนอยู่ห่างไกลจากที่ตั้งของเทศบาลมาก 4. วัสดุอุปกรณ์ เครื่องมือเครื่องใช้ ไม่เพียงพอต่อการปฏิบัติงานเพื่อบริการประชาชน 5. บุคลากรของเทศบาลบางส่วนยังขาดความรู้ความเข้าใจในด้านทักษะความชำนาญ กฎหมาย ระเบียบ ในขณะที่ภารกิจปฏิบัติงานและการถ่ายโอนเพิ่มขึ้น 6. เป็นพื้นที่ราบลุ่ม เป็นทางน้ำหลาก ทำให้เกิดน้ำท่วมได้ง่าย 7. กฎหมาย / ระเบียบ ยังไม่เอื้ออำนวยต่อการปฏิบัติงานตามภารกิจและเจตนารมณ์อันดีของท้องถิ่น
โอกาส	อุปสรรค
<ol style="list-style-type: none"> 1. รัฐธรรมนูญแห่งราชอาณาจักรไทย ให้การสนับสนุนการดำเนินงานของท้องถิ่น ไม่ว่าจะเป็นการพัฒนาด้านเศรษฐกิจ ระบบสาธารณสุขูปโภค และสาธารณสุขการ เป็นต้น 2. พระราชบัญญัติกำหนดแผนและขั้นตอนการกระจายอำนาจให้แก่องค์กรปกครองส่วนท้องถิ่นพ.ศ. 2542 กำหนดให้องค์กรปกครองส่วนท้องถิ่นมีอำนาจหน้าที่ในการจัดระบบบริการสาธารณะเพื่อประโยชน์ของประชาชนในท้องถิ่น โดยที่หน่วยงานราชการส่วนกลางและส่วนภูมิภาคส่งเสริมและสนับสนุนการถ่ายโอนภารกิจให้แก่ท้องถิ่น 	<ol style="list-style-type: none"> 1. สภาพการณ์ทางเศรษฐกิจในระดับประเทศ และในระดับภูมิภาคส่งผลต่อการพัฒนาท้องถิ่น 2. การขยายตัวของเมืองและการเพิ่มขึ้นของประชากรภายในเขตเทศบาลส่งผลให้ประชาชน มีระดับความต้องการในด้านการบริการสาธารณสุขูปโภค สาธารณูปการ ด้านสาธารณสุขสูงขึ้น ทำให้สามารถตอบสนองความต้องการของประชาชนได้อย่างครอบคลุม และทั่วถึง

โอกาส (ต่อ)	อุปสรรค (ต่อ)
<p>3. รัฐบาลสนับสนุนเศรษฐกิจพอเพียง มีนโยบายแก้ไข ปัญหาความยากจน มีการจัดสรรงบประมาณให้ หมู่บ้าน</p> <p>4. ด้านเทคโนโลยี อุปกรณ์ เครื่องมือ เครื่องใช้ มีความ ทันสมัยขึ้น ทำให้การปฏิบัติงาน การสื่อสารมีความ รวดเร็วและมีประสิทธิภาพขึ้น</p> <p>5. รัฐบาลมีนโยบายแก้ไขปัญหายาเสพติด ตลอดจน ส่งเสริมพัฒนาสุขภาพของประชาชน ทั้งกาย จิต สังคม และปัญญา อีกทั้งยังส่งเสริมด้านการกีฬา</p> <p>6. รัฐบาลส่งเสริมด้านการเสมอภาคทางสังคม ลดความ เหลื่อมล้ำทางสังคมเพื่อการมีวิถีชีวิตที่ยั่งยืน</p>	<p>3. ความทันสมัย ทั้งทางด้านเทคโนโลยีต่าง ๆ และ กระแสวัฒนธรรมต่างชาติ ทำให้ประชาชนในท้องถิ่น ลืมฐานรากทางวัฒนธรรมที่มีอยู่และหันไป นิยม วัฒนธรรมการบริโภคมากขึ้น</p> <p>4. การเกิดสภาวะโลกร้อน</p> <p>5. การเกิดโรคติดต่ออุบัติใหม่</p>

6.2 การประเมินสถานการณ์สภาพแวดล้อมภายนอกที่เกี่ยวข้อง

สภาพแวดล้อมภายนอกที่เกี่ยวข้องเป็นปัจจัยที่ส่งผลต่อการพัฒนาท้องถิ่น ประกอบด้วยด้านต่าง ๆ ดังนี้

- 1) ด้านสังคมและวัฒนธรรม ได้แก่ จำนวนประชากร การศึกษา ค่านิยม ขนบธรรมเนียมประเพณี แนวโน้ม ทางสังคม การคมนาคม การสื่อสาร อาชีพและปัญหาสังคม ฯลฯ
- 2) ด้านเทคโนโลยี ได้แก่ ความก้าวหน้าทางเทคโนโลยี เทคโนโลยีสารสนเทศ แหล่งเรียนรู้และภูมิปัญญา ท้องถิ่น ฯลฯ
- 3) ด้านเศรษฐกิจ ได้แก่ รายได้ ภาวะทางการเงิน การว่างงาน อัตราการขยายตัวทางเศรษฐกิจ ฯลฯ
- 4) ด้านการเมืองและกฎหมาย ได้แก่ รัฐธรรมนูญ นโยบายรัฐบาล กฎหมาย ระเบียบต่าง ๆ การเมือง ฯลฯ
- 5) ด้านสิ่งแวดล้อม สภาพภูมิอากาศ ได้แก่ ฝุ่นละออง (PM2.5) ฯลฯ
- 6) ด้านสาธารณสุข ได้แก่ การเกิดโรคอุบัติใหม่ โรคติดต่อเชื้อไวรัสโคโรนา 2019 ฯลฯ

ส่วนที่ 3
การนำแผนพัฒนาท้องถิ่นไปสู่การปฏิบัติ

1. ยุทธศาสตร์การพัฒนาและแผนงาน

ที่	ยุทธศาสตร์	ด้าน	แผนงาน	หน่วยงาน รับผิดชอบหลัก	หน่วยงาน สนับสนุน
1	การพัฒนาด้าน โครงสร้างพื้นฐาน	การเศรษฐกิจ	อุตสาหกรรม และการโยธา	กองช่าง	กองคลัง
		การเศรษฐกิจ	การเกษตร	กองช่าง กองสาธารณสุข และสิ่งแวดล้อม	กองคลัง สำนักปลัดเทศบาล
		การเศรษฐกิจ	การพาณิชย์	กองการประปา	กองช่าง
2	การพัฒนาด้านสังคม และคุณภาพชีวิต	การดำเนินงานอื่น	งบกลาง	กองสวัสดิการ สังคม	กองคลัง สำนักปลัดเทศบาล
		บริการชุมชน และสังคม	การศึกษา	กองการศึกษา	กองคลัง สำนักปลัดเทศบาล กองสาธารณสุขและ สิ่งแวดล้อมกอง สวัสดิการสังคม กองช่าง กองการประปา
		บริการชุมชน และสังคม	สาธารณสุข	กองสาธารณสุข และสิ่งแวดล้อม	กองคลัง สำนักปลัดเทศบาล กองสวัสดิการสังคม
		บริการชุมชน และสังคม	เคหะและชุมชน	กองสาธารณสุข และสิ่งแวดล้อม	กองคลัง สำนักปลัดเทศบาล
		บริการชุมชน และสังคม	สังคมสงเคราะห์	กองสวัสดิการ สังคม	กองคลัง สำนักปลัดเทศบาล กองสาธารณสุขและ สิ่งแวดล้อม กองการศึกษา
		บริการชุมชน และสังคม	สร้างความ เข้มแข็งของ ชุมชน	กองสวัสดิการ สังคม	กองคลัง สำนักปลัดเทศบาล กองสาธารณสุขและ สิ่งแวดล้อม กองการศึกษา
		บริการชุมชน และสังคม	การศาสนา วัฒนธรรมและ นันทนาการ	กองการศึกษา	กองคลัง สำนักปลัดเทศบาล กองสาธารณสุขและ สิ่งแวดล้อม กองช่าง กองการประปา กองสวัสดิการสังคม

ที่	ยุทธศาสตร์	ด้าน	แผนงาน	หน่วยงาน รับผิดชอบหลัก	หน่วยงาน สนับสนุน
		บริหารทั่วไป	การรักษาความ สงบภายใน บริหารงานทั่วไป	สำนัก ปลัดเทศบาล	กองคลัง
3	การพัฒนาด้าน เศรษฐกิจและเศรษฐกิจ พอเพียง	บริการชุมชน และสังคม	สร้างความ เข้มแข็งของ ชุมชน	กองสวัสดิการ สังคม	กองคลัง สำนักปลัดเทศบาล กองสาธารณสุขและ สิ่งแวดล้อม
		บริการชุมชน และสังคม	สาธารณสุข	กองสาธารณสุข และสิ่งแวดล้อม	กองคลัง สำนักปลัดเทศบาล กองสาธารณสุขและ สิ่งแวดล้อม
4	การพัฒนาด้านการ อนุรักษ์ทรัพยากร ธรรมชาติและ สิ่งแวดล้อม	บริการชุมชน และสังคม	การเกษตร	กองสาธารณสุข และสิ่งแวดล้อม กองสวัสดิการ สังคม	กองคลัง สำนักปลัดเทศบาล กองช่าง
5	การพัฒนาด้านการ บริหารจัดการที่ดีใน องค์กรและการมีส่วน ร่วมของประชาชน	บริหารทั่วไป	บริหารงานทั่วไป	สำนัก ปลัดเทศบาล	กองคลัง กองสวัสดิการสังคม กองช่าง กองการประปา กองการศึกษา
รวม	5 ยุทธศาสตร์	4 ด้าน	13 แผนงาน	6 หน่วยงาน	7 หน่วยงาน

2. บัญชีโครงการพัฒนาท้องถิ่น

บัญชีสรุปโครงการพัฒนา
แผนพัฒนาท้องถิ่น (พ.ศ.2566-2570)
เทศบาลตำบลนายาง อำเภอลำดวน จังหวัดสุรินทร์

แบบ ผ.01

ยุทธศาสตร์	ปี 2566		ปี 2567		ปี 2568		ปี 2569		ปี 2570		รวม 5 ปี	
	จำนวนโครงการ	งบประมาณ (บาท)	จำนวนโครงการ	งบประมาณ (บาท)	จำนวนโครงการ	งบประมาณ (บาท)	จำนวนโครงการ	งบประมาณ (บาท)	จำนวนโครงการ	งบประมาณ (บาท)	จำนวนโครงการ	งบประมาณ (บาท)
1) ยุทธศาสตร์การพัฒนาด้านโครงสร้างพื้นฐาน												
1.1 แผนงานอุตสาหกรรมและการโยธา	34	28,174,000	15	31,475,000	15	22,490,000	4	14,550,000	8	10,950,000	76	107,639,000
1.2 แผนงานการพาณิชย์	2	926,000	2	746,000	2	1,292,000	2	303,500	1	147,000	9	3,414,500
รวม	36	29,100,000	17	32,221,000	17	23,782,000	6	14,853,500	9	11,097,000	85	111,053,500
2) ยุทธศาสตร์การพัฒนาด้านสังคมและคุณภาพชีวิต												
2.1 แผนงานการศึกษา	24	18,889,050	24	19,358,450	24	19,769,050	24	20,175,450	24	20,586,050	120	98,778,050
2.2 แผนงานสร้างความเข้มแข็งของชุมชน	2	60,000	2	60,000	2	60,000	2	60,000	2	60,000	10	300,000
2.3 แผนงานการเกษตร	1	50,000	1	50,000	1	50,000	1	50,000	1	50,000	5	250,000
2.4 แผนงานสังคมสงเคราะห์	3	470,000	3	470,000	3	470,000	3	470,000	3	470,000	15	2,350,000
2.5 แผนงานสาธารณสุข	9	2,250,000	9	2,250,000	9	2,250,000	9	2,250,000	9	2,250,000	45	11,250,000
2.6 แผนงานการรักษาความสงบภายใน	4	230,000	4	230,000	4	230,000	4	230,000	4	230,000	20	1,150,000
รวม	43	21,949,050	43	22,418,450	43	22,829,050	43	23,235,450	43	23,646,050	215	114,078,050
3) ยุทธศาสตร์การพัฒนาด้านเศรษฐกิจและเศรษฐกิจพอเพียง												
3.1 แผนงานสร้างความเข้มแข็งของชุมชน	3	60,000	3	60,000	3	60,000	3	60,000	3	60,000	15	300,000
3.2 แผนงานสาธารณสุข	2	290,000	2	290,000	2	290,000	2	290,000	2	290,000	10	1,450,000
รวม	5	350,000	5	350,000	5	350,000	5	350,000	5	350,000	25	1,750,000

ยุทธศาสตร์	ปี 2566		ปี 2567		ปี 2568		ปี 2569		ปี 2570		รวม 5 ปี	
	จำนวนโครงการ	งบประมาณ (บาท)	จำนวนโครงการ	งบประมาณ (บาท)	จำนวนโครงการ	งบประมาณ (บาท)	จำนวนโครงการ	งบประมาณ (บาท)	จำนวนโครงการ	งบประมาณ (บาท)	จำนวนโครงการ	งบประมาณ (บาท)
4) ยุทธศาสตร์การพัฒนาด้านการอนุรักษ์ทรัพยากรธรรมชาติและสิ่งแวดล้อม												
4.1 แผนงานการเกษตร	1	150,000	1	150,000	1	150,000	1	150,000	1	150,000	5	750,000
รวม	1	150,000	1	150,000	1	150,000	1	150,000	1	150,000	5	750,000
5) ยุทธศาสตร์การพัฒนาด้านการบริหารจัดการที่ดีในองค์กร และการมีส่วนร่วมของประชาชน												
5.1 แผนงานบริหารงานทั่วไป	2	525,000	2	525,000	2	525,000	2	525,000	2	525,000	10	2,625,000
รวม	2	525,000	2	525,000	2	525,000	2	525,000	2	525,000	10	2,625,000
รวมทั้งสิ้น	87	52,074,050	68	55,664,450	68	47,636,050	57	39,113,950	60	35,768,050	340	230,256,550

บัญชีสรุปโครงการพัฒนาที่มาจากแผนพัฒนาหมู่บ้าน
เทศบาลตำบลนายาง อำเภอลำดวน จังหวัดสุรินทร์

แบบ ผ.01/1

โครงการพัฒนา ที่นำมาจากแผนพัฒนาหมู่บ้าน และแผนชุมชน	ปี 2566		ปี 2567		ปี 2568		ปี 2569		ปี 2570		รวม 5 ปี	
	จำนวน โครงการ	งบประมาณ (บาท)	จำนวน โครงการ	งบประมาณ (บาท)	จำนวน โครงการ	งบประมาณ (บาท)	จำนวน โครงการ	งบประมาณ (บาท)	จำนวน โครงการ	งบประมาณ (บาท)	จำนวน โครงการ	งบประมาณ (บาท)
1. ยุทธศาสตร์การพัฒนาด้านโครงสร้างพื้นฐาน												
1.1 แผนงานอุตสาหกรรมและการโยธา	6	1,280,000	4	3,300,000	1	3,000,000	1	1,300,000	-	-	12	8,880,000
รวม	6	1,280,000	4	3,300,000	1	3,000,000	1	1,300,000	-	-	12	8,880,000
รวมทั้งสิ้น	6	1,280,000	4	3,300,000	1	3,000,000	1	1,300,000	-	-	12	8,880,000

**รายละเอียดโครงการพัฒนา
แผนพัฒนาท้องถิ่น (พ.ศ. 2566-2570)
เทศบาลตำบลนายาง อำเภอลำดวน จังหวัดสุรินทร์**

ก. ยุทธศาสตร์จังหวัดที่ 1 การพัฒนาเศรษฐกิจแบบครบวงจรจากฐานการค้า การลงทุน การบริการ การท่องเที่ยวและการเกษตรสู่ความมั่นคงยั่งยืนด้วยนวัตกรรมและเทคโนโลยี

ข. ยุทธศาสตร์พัฒนาขององค์กรปกครองส่วนท้องถิ่นในเขตจังหวัด : ยุทธศาสตร์การพัฒนาด้านโครงสร้างพื้นฐาน

1. ยุทธศาสตร์การพัฒนาด้านโครงสร้างพื้นฐาน

1.1 แผนงานอุตสาหกรรมและการโยธา

แบบ ผ.02

ที่	โครงการ	วัตถุประสงค์	เป้าหมาย (ผลผลิตของโครงการ)	งบประมาณ					ตัวชี้วัด (KPI)	ผลที่คาดว่าจะได้รับ	หน่วยงาน รับผิดชอบหลัก
				2566 (บาท)	2567 (บาท)	2568 (บาท)	2569 (บาท)	2570 (บาท)			
ตำบลนายาง											
1	ก่อสร้างถนนคอนกรีตเสริมเหล็กสายจาก สระน้ำกลางบ้านถึงหัวตะกาดแดง หมู่ที่ 1 ต.นายาง อ.ละหาน จ.สุรินทร์ จุดเริ่มต้น 0604900 E 1420714 N จุดสิ้นสุด 0604534 E 1420606 N	เพื่อให้ประชาชนได้รับความ สะดวก ปลอดภัย ในการสัญจร และขนส่งพืชผลทางการเกษตร	ผิวจราจรกว้าง 4.00 เมตร ระยะทางยาว 404 เมตร หนา 0.15 เมตร หรือพื้นที่ทำการไม่น้อยกว่า 1,616 ตารางเมตร	1,500,000					ร้อยละของ ประชาชนที่ พึงพอใจ	ประชาชนมีความ สะดวก ปลอดภัยใน การสัญจรและใช้ขนส่ง พืชผลทางการเกษตร	กองช่าง
2	ปรับปรุงภูมิทัศน์บริเวณหน้าถ้ำค้างคาว หมู่ที่ 2 ต.นายาง อ.ละหาน จ.สุรินทร์ จุดเริ่มต้น 0602102 E 1422991 N จุดสิ้นสุด 0602201 E 1422977 N	เพื่อส่งเสริมการท่องเที่ยว	กว้าง 9.00 เมตร ระยะทางยาว 100 เมตร หรือพื้นที่ทำการไม่น้อยกว่า 900 ตารางเมตร	1,700,000					ร้อยละของ ประชาชนที่ พึงพอใจ	ประชาชนในพื้นที่มี รายได้จากนักท่องเที่ยว เพิ่มขึ้น	กองช่าง
3	ขุดลอกเหมืองสาธารณประโยชน์ สายคลองชลประทานไปโชคมันคง หมู่ที่ 2 ต.นายาง อ.ละหาน จ.สุรินทร์ จุดเริ่มต้น 0601328 E 1423282 N จุดสิ้นสุด 0601271 E 1422034 N	1.เพื่อให้ประชาชนมีน้ำใช้ สำหรับการเกษตร 2.เพื่อรักษาสภาพแวดล้อมทาง ธรรมชาติและป้องกันน้ำท่วม	กว้าง 1.00-2.00 เมตร ระยะทางยาว 1,820 เมตร ลึกเฉลี่ย 0.30 เมตร	30,000					ร้อยละของ ประชาชนที่ พึงพอใจ	1.เพื่อให้ประชาชนมีน้ำ ใช้สำหรับการเกษตร 2.สามารถรักษา สภาพแวดล้อมทาง ธรรมชาติและป้องกัน น้ำท่วมขังได้	กองช่าง

ที่	โครงการ	วัตถุประสงค์	เป้าหมาย (ผลผลิตของโครงการ)	งบประมาณ					ตัวชี้วัด (KPI)	ผลที่คาดว่าจะ ได้รับ	หน่วยงาน รับผิดชอบหลัก
				2566 (บาท)	2567 (บาท)	2568 (บาท)	2569 (บาท)	2570 (บาท)			
4	ชุดลอกเหมืองสาธารณประโยชน์ สายหนึ่งคูนาคอนถึงถนนนาสามสิบ หมู่ที่ 3,4 ต.นายาง อ.ชะอำ จ.เพชรบุรี จุดเริ่มต้น 0603694 E 1426060 N จุดสิ้นสุด 0603898 E 1424696 N	1.เพื่อให้ประชาชนมีน้ำสำหรับ ใช้ในการทำการเกษตร 2.เพื่อรักษาสภาพแวดล้อมทาง ธรรมชาติและป้องกันน้ำท่วม	กว้าง 0.60 เมตร ระยะทางยาว 1,400 เมตร ลึกเฉลี่ย 0.20 เมตร	16,000					ร้อยละของ ประชาชนที่ พึงพอใจ	1.เพื่อให้ประชาชนมีน้ำ ใช้สำหรับการเกษตร 2.สามารถรักษา สภาพแวดล้อมทาง ธรรมชาติและป้องกัน น้ำท่วมขังได้	กองช่าง
5	ชุดลอกเหมืองสาธารณประโยชน์ สายนายางหนองบัว หมู่ที่ 3 ต.นายาง อ.ชะอำ จ.เพชรบุรี จุดเริ่มต้น 0602989 E 1425469 N จุดสิ้นสุด 0603013 E 1425741 N	1.เพื่อให้ประชาชนมีน้ำสำหรับ ใช้ในการทำการเกษตร 2.เพื่อรักษาสภาพแวดล้อมทาง ธรรมชาติและป้องกันน้ำท่วม	กว้าง 0.60-1.00 เมตร ระยะทางยาว 450 เมตร ลึกเฉลี่ย 0.30 เมตร	5,000					ร้อยละของ ประชาชนที่ พึงพอใจ	1.เพื่อให้ประชาชนมีน้ำ ใช้สำหรับการเกษตร 2.สามารถรักษา สภาพแวดล้อมทาง ธรรมชาติและป้องกัน น้ำท่วมขังได้	กองช่าง
6	ชุดลอกเหมืองสาธารณประโยชน์ สายเชื่อมห้วยยางถึงตลาดนัดนายาง หมู่ 3 ต.นายาง อ.ชะอำ จ.เพชรบุรี จุดเริ่มต้น 0602998 E 1424127 N จุดสิ้นสุด 0603006 E 1423858 N	1.เพื่อให้ประชาชนมีน้ำสำหรับ ใช้ในการทำการเกษตร 2.เพื่อรักษาสภาพแวดล้อมทาง ธรรมชาติและป้องกันน้ำท่วม	กว้าง 1.00 เมตร ระยะทางยาว 280 เมตร ลึกเฉลี่ย 0.30 เมตร	3,5000					ร้อยละของ ประชาชนที่ พึงพอใจ	1.เพื่อให้ประชาชนมีน้ำ ใช้สำหรับการเกษตร 2.สามารถรักษา สภาพแวดล้อมทาง ธรรมชาติและป้องกัน น้ำท่วมขังได้	กองช่าง
7	ชุดลอกเหมืองสาธารณประโยชน์ สายคลองสายหนึ่งถึงที่ดินบริษัทเบียร์ช้าง หมู่ที่ 3 ต.นายาง อ.ชะอำ จ.เพชรบุรี จุดเริ่มต้น 0602754 E 1426543 N จุดสิ้นสุด 0603878 E 1424459 N	1.เพื่อให้ประชาชนมีน้ำสำหรับ ใช้ในการทำการเกษตร 2.เพื่อรักษาสภาพแวดล้อมทาง ธรรมชาติและป้องกันน้ำท่วม	กว้าง 0.60-1.00 เมตร ระยะทางยาว 2,100 เมตร ลึกเฉลี่ย 0.30 เมตร	20,000					ร้อยละของ ประชาชนที่ พึงพอใจ	1.เพื่อให้ประชาชนมีน้ำ ใช้สำหรับการเกษตร 2.สามารถรักษา สภาพแวดล้อมทาง ธรรมชาติและป้องกัน น้ำท่วมขังได้	กองช่าง

ที่	โครงการ	วัตถุประสงค์	เป้าหมาย (ผลผลิตของโครงการ)	งบประมาณ					ตัวชี้วัด (KPI)	ผลที่คาดว่าจะได้รับ	หน่วยงาน รับผิดชอบหลัก
				2566 (บาท)	2567 (บาท)	2568 (บาท)	2569 (บาท)	2570 (บาท)			
8	ขุดลอกเหมืองสาธารณประโยชน์ สายถนนเพชรเกษมบ้านท่าถึงนานาย เฉลิมหลังสำนักปฏิบัติธรรมศิริธรรม นาช่างถึงที่ตาดิน หมู่ที่ 3 ต.นาช่าง อ.ชะอำ จ.เพชรบุรี จุดเริ่มต้น 0600981 E 1423853 N จุดสิ้นสุด 0601663 E 1423832 N	1.เพื่อให้ประชาชนมีน้ำสำหรับ ใช้ในการทำการเกษตร 2.เพื่อรักษาสภาพแวดล้อมทาง ธรรมชาติและป้องกันน้ำท่วม	กว้าง 1.00-1.40 เมตร ระยะทางยาว 770 เมตร ลึกเฉลี่ย 0.40 เมตร	15,000					ร้อยละของ ประชาชนที่ พึงพอใจ	1.เพื่อให้ประชาชนมีน้ำ ใช้สำหรับการเกษตร 2.สามารถรักษา สภาพแวดล้อมทาง ธรรมชาติและป้องกัน น้ำท่วมขังได้	กองช่าง
9	ขุดลอกเหมืองสาธารณประโยชน์จาก ที่สาธารณประโยชน์คลองระบายน้ำ ดีสาม หมู่ที่ 3 ต.นาช่าง อ.ชะอำ จ.เพชรบุรี จุดเริ่มต้น 0601621 E 1424217 N จุดสิ้นสุด 0602008 E 1424066 N	1.เพื่อให้ประชาชนมีน้ำสำหรับ ใช้ในการทำการเกษตร 2.เพื่อรักษาสภาพแวดล้อมทาง ธรรมชาติและป้องกันน้ำท่วม	กว้าง 1.00-1.50 เมตร ระยะทางยาว 500 เมตร ลึกเฉลี่ย 0.20 เมตร	8,000					ร้อยละของ ประชาชนที่ พึงพอใจ	1.เพื่อให้ประชาชนมีน้ำ ใช้สำหรับการเกษตร 2.สามารถรักษา สภาพแวดล้อมทาง ธรรมชาติและป้องกัน น้ำท่วมขังได้	กองช่าง
10	ขุดลอกเหมืองสาธารณประโยชน์ สายจากขุมวัดนานาช่างถึงถนนสามสิบ หมู่ที่ 3 ต.นาช่าง อ.ชะอำ จ.เพชรบุรี จุดเริ่มต้น 0602546 E 1425240 N จุดสิ้นสุด 0602649 E 1425121 N	1.เพื่อให้ประชาชนมีน้ำสำหรับ ใช้ในการทำการเกษตร 2.เพื่อรักษาสภาพแวดล้อมทาง ธรรมชาติและป้องกันน้ำท่วม	กว้าง 0.60-1.20 เมตร ระยะทางยาว 180 เมตร ลึกเฉลี่ย 0.20 เมตร	7,000					ร้อยละของ ประชาชนที่ พึงพอใจ	1.เพื่อให้ประชาชนมีน้ำ ใช้สำหรับการเกษตร 2.สามารถรักษา สภาพแวดล้อมทาง ธรรมชาติและป้องกัน น้ำท่วมขังได้	กองช่าง
11	ขุดลอกเหมืองสาธารณประโยชน์จากถนน นาช่างหนองบัวคูไร่ใหญ่ถึงหนองกระมิด หมู่ที่ 3 ต.นาช่าง อ.ชะอำ จ.เพชรบุรี จุดเริ่มต้น 0602717 E 1426358 N จุดสิ้นสุด 0603306 E 1424677 N	1.เพื่อให้ประชาชนมีน้ำสำหรับ ใช้ในการทำการเกษตร 2.เพื่อรักษาสภาพแวดล้อมทาง ธรรมชาติและป้องกันน้ำท่วม	กว้าง 0.50-1.20 เมตร ระยะทางยาว 1,830 เมตร ลึกเฉลี่ย 0.20 เมตร	12,000					ร้อยละของ ประชาชนที่ พึงพอใจ	1.เพื่อให้ประชาชนมีน้ำ ใช้สำหรับการเกษตร 2.สามารถรักษา สภาพแวดล้อมทาง ธรรมชาติและป้องกัน น้ำท่วมขังได้	กองช่าง

ที่	โครงการ	วัตถุประสงค์	เป้าหมาย (ผลผลิตของโครงการ)	งบประมาณ					ตัวชี้วัด (KPI)	ผลที่คาดว่าจะ ได้รับ	หน่วยงาน รับผิดชอบหลัก
				2566 (บาท)	2567 (บาท)	2568 (บาท)	2569 (บาท)	2570 (บาท)			
12	ขุดลอกเหมืองสาธารณประโยชน์สายจาก ลำห้วยยางถึงถนนสาธารณประโยชน์ ข้างวัดนายาง หมู่ที่ 3 ต.นายาง อ.ชะอำ จ.เพชรบุรี จุดเริ่มต้น 0602822 E 1424389 N จุดสิ้นสุด 0602890 E 1424388 N	1.เพื่อให้ประชาชนมีน้ำสำหรับ ใช้ในการทำการเกษตร 2.เพื่อรักษาสภาพแวดล้อมทาง ธรรมชาติและป้องกันน้ำท่วม	กว้าง 0.60-1.40 เมตร ระยะทางยาว 82 เมตร ลึกเฉลี่ย 0.60 เมตร	2,000					ร้อยละของ ประชาชนที่ พึงพอใจ	1.เพื่อให้ประชาชนมีน้ำ ใช้สำหรับการเกษตร 2.สามารถรักษา สภาพแวดล้อมทาง ธรรมชาติและป้องกัน น้ำท่วมขังได้	กองช่าง
13	ขุดลอกเหมืองสาธารณประโยชน์ นาสามสิบ หมู่ที่ 3 ต.นายาง อ.ชะอำ จ.เพชรบุรี จุดเริ่มต้น 0602649 E 1425121 N จุดสิ้นสุด 0603476 E 1424365 N	1.เพื่อให้ประชาชนมีน้ำสำหรับ ใช้ในการทำการเกษตร 2.เพื่อรักษาสภาพแวดล้อมทาง ธรรมชาติและป้องกันน้ำท่วม	กว้าง 0.60-0.90 เมตร ระยะทางยาว 950 เมตร ลึกเฉลี่ย 0.30 เมตร	9,000					ร้อยละของ ประชาชนที่ พึงพอใจ	1.เพื่อให้ประชาชนมีน้ำ ใช้สำหรับการเกษตร 2.สามารถรักษา สภาพแวดล้อมทาง ธรรมชาติและป้องกัน น้ำท่วมขังได้	กองช่าง
14	ขุดลอกเหมืองสาธารณประโยชน์ สายหลังวัดนายางถึงบ้านนายชุม หมู่ที่ 3-4 ต.นายาง อ.ชะอำ จ.เพชรบุรี จุดเริ่มต้น 0603411 E 1423925 N จุดสิ้นสุด 0603539 E 1423432 N	1.เพื่อให้ประชาชนมีน้ำสำหรับ ใช้ในการทำการเกษตร 2.เพื่อรักษาสภาพแวดล้อมทาง ธรรมชาติและป้องกันน้ำท่วม	กว้าง 1.00-2.00 เมตร ระยะทางยาว 560 เมตร ลึกเฉลี่ย 0.30 เมตร	6,000					ร้อยละของ ประชาชนที่ พึงพอใจ	1.เพื่อให้ประชาชนมีน้ำ ใช้สำหรับการเกษตร 2.สามารถรักษา สภาพแวดล้อมทาง ธรรมชาติและป้องกัน น้ำท่วมขังได้	กองช่าง
15	ก่อสร้างถนน ค.ส.ล.เลียบห้วยยาง ไปบ้านนายมิน หมู่ที่ 5 ต.นายาง อ.ชะอำ จ.เพชรบุรี จุดเริ่มต้น 0601413 E 1426568 N จุดสิ้นสุด 0601412 E 1426500 N	เพื่อให้ประชาชนได้รับความ สะดวก ปลอดภัย ในการสัญจร	ผิวจราจรกว้าง 4.00 เมตร ระยะทางยาว 69 เมตร หรือพื้นที่ทำการไม่น้อยกว่า 281 ตารางเมตร	250,000					ร้อยละของ ประชาชนที่ พึงพอใจ	ประชาชนมีความ สะดวก ปลอดภัยใน การสัญจร	กองช่าง

ที่	โครงการ	วัตถุประสงค์	เป้าหมาย (ผลผลิตของโครงการ)	งบประมาณ					ตัวชี้วัด (KPI)	ผลที่คาดว่าจะ ได้รับ	หน่วยงาน รับผิดชอบหลัก
				2566 (บาท)	2567 (บาท)	2568 (บาท)	2569 (บาท)	2570 (บาท)			
16	ก่อสร้างถนน ค.ส.ล.จากสะพานบ้านโคกเศรษฐีถึงคลองชลประทานโรงปูน หมู่ที่ 6 ต.นายาง อ.ชะอำ จ.เพชรบุรี จุดเริ่มต้น 0604341 E 1420312 N จุดสิ้นสุด 0603943 E 1420287 N	เพื่อให้ประชาชนได้รับความสะดวก ปลอดภัย ในการสัญจร และใช้ขนส่งพืชผลทางการเกษตร	ผิวจราจรกว้าง 4.00 เมตร ระยะทางยาว 400 เมตร หนา 0.05 เมตร หรือพื้นที่ทำการไม่น้อยกว่า 1,616 ตารางเมตร	1,600,000					ร้อยละของประชาชนที่พึงพอใจ	ประชาชนมีความสะดวก ปลอดภัย ในการสัญจร	กองช่าง
17	ก่อสร้างถนน ค.ส.ล.พร้อมรางระบายน้ำ ค.ส.ล.ซอยบ้านนางรำแพน หมู่ที่ 8 ต.นายาง อ.ชะอำ จ.เพชรบุรี จุดเริ่มต้น 0599755 E 1425304 N จุดสิ้นสุด 0599824 E 1425146 N	1. เพื่อให้ประชาชนได้รับความสะดวก ปลอดภัยในการสัญจร 2. เพื่อให้มีทางระบายน้ำในชุมชน 3. เพื่อป้องกันน้ำท่วมขังในชุมชน	ผิวจราจรกว้าง 3.50 เมตร ระยะทางยาว 170 เมตร หนา 0.15 เมตร หรือพื้นที่ทำการไม่น้อยกว่า 595 ตารางเมตร รางระบายน้ำกว้าง 0.30 เมตร ระยะทางยาว 83 เมตร ลึกเฉลี่ย 0.70 เมตร	800,000					ร้อยละของประชาชนที่พึงพอใจ	1. ทำให้ประชาชนมีความสะดวก ปลอดภัย ในการสัญจร 2. ทำให้ลดปัญหาน้ำท่วมขัง	กองช่าง
18	ขุดลอกเหมืองสาธารณประโยชน์สายบ้านนางบังเอิญถึงถนนลาดยางบ้านหนองงูเหลือมสุดเขตที่นายางพิน หมู่ที่ 8 ต.นายาง อ.ชะอำ จ.เพชรบุรี จุดเริ่มต้น 0600808 E 1424562 N จุดสิ้นสุด 0601147 E 1424262 N	1. เพื่อให้ประชาชนมีน้ำสำหรับใช้ในการทำการเกษตร 2. เพื่อรักษาสภาพแวดล้อมทางธรรมชาติและป้องกันน้ำท่วม	กว้าง 1.00-2.00 เมตร ระยะทางยาว 500 เมตร ลึกเฉลี่ย 0.30 เมตร	10,000					ร้อยละของประชาชนที่พึงพอใจ	1. เพื่อให้ประชาชนมีน้ำใช้สำหรับการเกษตร 2. สามารถรักษา สภาพแวดล้อมทาง ธรรมชาติและป้องกัน น้ำท่วมขังได้	กองช่าง
19	ขุดลอกเหมืองสายจากคลองชลประทานผ่านบ้านนายสารภูชนถนนเพชรเกษมบ้านท่า หมู่ที่ 8 ต.นายาง อ.ชะอำ จ.เพชรบุรี จุดเริ่มต้น 0601264 E 1424619 N จุดสิ้นสุด 0601607 E 1424225 N	1. เพื่อให้ประชาชนมีน้ำสำหรับใช้ในการทำการเกษตร 2. เพื่อรักษาสภาพแวดล้อมทางธรรมชาติและป้องกันน้ำท่วม	กว้าง 1.00-1.20 เมตร ระยะทางยาว 568 เมตร ลึกเฉลี่ย 0.30 เมตร	10,000					ร้อยละของประชาชนที่พึงพอใจ	1. เพื่อให้ประชาชนมีน้ำใช้สำหรับการเกษตร 2. สามารถรักษา สภาพแวดล้อมทาง ธรรมชาติและป้องกัน น้ำท่วมขังได้	กองช่าง

ที่	โครงการ	วัตถุประสงค์	เป้าหมาย (ผลผลิตของโครงการ)	งบประมาณ					ตัวชี้วัด (KPI)	ผลที่คาดว่าจะ ได้รับ	หน่วยงาน รับผิดชอบหลัก
				2566 (บาท)	2567 (บาท)	2568 (บาท)	2569 (บาท)	2570 (บาท)			
20	ขุดลอกเหมืองสายจากนางช่วยถึงที่ดิน บริษัทเปียร์ช่าง หมู่ที่ 9 ต.นายาง อ.ชะอำ จ.เพชรบุรี จุดเริ่มต้น 0603783 E 1423415 N จุดสิ้นสุด 0603867 E 1423230 N	1.เพื่อให้ประชาชนมีน้ำสำหรับ ใช้ในการทำการเกษตร 2.เพื่อรักษาสภาพแวดล้อมทาง ธรรมชาติและป้องกันน้ำท่วม	กว้าง 2.00 เมตร ระยะทางยาว 204 เมตร ลึกเฉลี่ย 0.60 เมตร	9,000					ร้อยละของ ประชาชนที่ พึงพอใจ	1.เพื่อให้ประชาชนมีน้ำ ใช้สำหรับการเกษตร 2.สามารถรักษา สภาพแวดล้อมทาง ธรรมชาติและป้องกัน น้ำท่วมขังได้	กองช่าง
21	ก่อสร้างถนนลูกรังจากนางช่วยถึง บ้านม่วง หมู่ที่ 9 ต.นายาง อ.ชะอำ จ.เพชรบุรี จุดเริ่มต้น 0603448 E 1423719 N จุดสิ้นสุด 0603611 E 1423923 N	เพื่อให้ประชาชนได้รับความ สะดวก ปลอดภัย ในการสัญจร และใช้ขนส่งพืชผลทางการ เกษตร	ผิวจราจรกว้าง 3.00 เมตร ระยะทางยาว 322 เมตร หนา 0.2 เมตร	100,000					ร้อยละของ ประชาชนที่ พึงพอใจ	ประชาชนมีความ สะดวก ปลอดภัยใน การสัญจร	กองช่าง
22	ก่อสร้างถนน ค.ส.ล.พร้อมรางระบายน้ำ ค.ส.ล.ซอยข้างบ้านอาจารย์วิทยา หมู่ที่ 1 ต.นายาง อ.ชะอำ จ.เพชรบุรี จุดเริ่มต้น 0604695 E 1420941 N จุดสิ้นสุด 0604684 E 1420888 N	1.เพื่อให้ประชาชนได้รับความ สะดวก ปลอดภัย ในการสัญจร 2.เพื่อให้มีทางระบายน้ำใน ชุมชน	ผิวจราจรกว้าง 5.00 เมตร ระยะทางยาว 55 เมตร หนา 0.15 เมตร หรือพื้นที่ ทำการไม่น้อยกว่า 277 ตารางเมตร รางระบายน้ำ กว้าง 0.30 เมตร ระยะทาง ยาว 53 เมตร ลึกเฉลี่ย 0.70 เมตร		495,000				ร้อยละของ ประชาชนที่ พึงพอใจ	1.ทำให้ประชาชน เดินทางสะดวก 2.ทำให้ลดปัญหาน้ำ ท่วมขัง	กองช่าง
23	ก่อสร้างถนน ค.ส.ล.ทางเข้าดอนเก่าถึง สนามบาส หมู่ที่ 5 ต.นายาง อ.ชะอำ จ.เพชรบุรี จุดเริ่มต้น 0601902 E 1425620 N จุดสิ้นสุด 0601651 E 1425750 N	เพื่อให้ประชาชนได้รับความ สะดวก ปลอดภัย ในการสัญจร และขนส่งพืชผลทางการเกษตร	ผิวจราจรกว้าง 3.00-5.00 เมตร ระยะทางยาว 310 เมตร หนา 0.15 เมตร หรือพื้นที่ทำการไม่น้อยกว่า 1,280 ตารางเมตร		1,100,000				ร้อยละของ ประชาชนที่ พึงพอใจ	ประชาชนมีความ สะดวก ปลอดภัยใน การสัญจร	กองช่าง

ที่	โครงการ	วัตถุประสงค์	เป้าหมาย (ผลผลิตของโครงการ)	งบประมาณ					ตัวชี้วัด (KPI)	ผลที่คาดว่าจะ ได้รับ	หน่วยงาน รับผิดชอบหลัก
				2566 (บาท)	2567 (บาท)	2568 (บาท)	2569 (บาท)	2570 (บาท)			
24	ปรับปรุงถนนลาดยางแอสฟัลต์ติกคอนกรีต ซอย 10 ถึงคลองชลประทาน หมู่ที่ 5 ต.นายาง อ.ชะอำ จ.เพชรบุรี จุดเริ่มต้น 0601724 E 1425051 N จุดสิ้นสุด 0601569 E 1425033 N	เพื่อให้ประชาชนได้รับความสะดวก ปลอดภัย ในการสัญจร และขนส่งพืชผลทางการเกษตร	ผิวจราจรกว้าง 3.50 เมตร ระยะทางยาว 327 เมตร หนาเฉลี่ย 0.05 เมตร หรือพื้นที่ทำการไม่น้อยกว่า 1,145 ตารางเมตร		485,000				ร้อยละของประชาชนที่พึงพอใจ	ประชาชนมีความสะดวก ปลอดภัย ในการสัญจร	กองช่าง
25	ก่อสร้างรางระบายน้ำ ค.ส.ล. ซอย 5 หมู่ที่ 5 ต.นายาง อ.ชะอำ จ.เพชรบุรี จุดเริ่มต้น 0601893 E 1425311 N จุดสิ้นสุด 0601984 E 1425298 N	1.เพื่อให้มีทางระบายน้ำในชุมชน 2.เพื่อป้องกันน้ำท่วมขังในชุมชน	กว้าง 0.30 เมตร ระยะทางยาว 95 เมตร ลึกเฉลี่ย 0.60 เมตร		495,000				ร้อยละของประชาชนที่พึงพอใจ	ทำให้ลดปัญหา น้ำท่วมขัง	กองช่าง
26	ก่อสร้างถนน ค.ส.ล.สายนาทดลองบ้านไร่ ถึงเนินทราย หมู่ที่ 8 ต.นายาง อ.ชะอำ จ.เพชรบุรี จุดเริ่มต้น 0599730 E 1425796 N จุดสิ้นสุด 0600578 E 1425551 N	เพื่อให้ประชาชนได้รับความสะดวก ปลอดภัย ในการสัญจร และขนส่งพืชผลทางการเกษตร	ผิวจราจรกว้าง 4.50 เมตร ระยะทางยาว 930 เมตร หนา 0.15 เมตร หรือพื้นที่ทำการไม่น้อยกว่า 4,185 ตารางเมตร		3,200,000				ร้อยละของประชาชนที่พึงพอใจ	ประชาชนมีความสะดวก ปลอดภัยในการสัญจร	กองช่าง
27	ก่อสร้างรางระบายน้ำ ค.ส.ล.จากสระน้ำสาธารณประโยชน์ถึงคลองชลประทาน หมู่ที่ 1 ต.นายาง อ.ชะอำ จ.เพชรบุรี จุดเริ่มต้น 0605150 E 1420555 N จุดสิ้นสุด 0605194 E 1420484 N	1.เพื่อให้มีทางระบายน้ำในชุมชน 2.เพื่อป้องกันน้ำท่วมขังในชุมชน	กว้าง 0.30 เมตร ระยะทางยาว 100 เมตร ลึกเฉลี่ย 0.70 เมตร			370,000			ร้อยละของประชาชนที่พึงพอใจ	ทำให้ลดปัญหา น้ำท่วมขัง	กองช่าง
28	ก่อสร้างสะพาน ค.ส.ล.ข้ามคลองชลประทานบริเวณหน้าถ้ำค้างคาว หมู่ที่ 2 ต.นายาง อ.ชะอำ จ.เพชรบุรี จุดเริ่มต้น 0601702 E 1423279 N	เพื่อให้ประชาชนได้รับความสะดวกปลอดภัยในการสัญจร	กว้าง 7.00 เมตร ยาว 7.00 เมตร			900,000			ร้อยละของประชาชนที่พึงพอใจ	1.ทำให้ประชาชนเดินทางสะดวก 2.ทำให้ลดการเกิดอุบัติเหตุ	กองช่าง

ที่	โครงการ	วัตถุประสงค์	เป้าหมาย (ผลผลิตของโครงการ)	งบประมาณ					ตัวชี้วัด (KPI)	ผลที่คาดว่าจะได้รับ	หน่วยงาน รับผิดชอบหลัก
				2566 (บาท)	2567 (บาท)	2568 (บาท)	2569 (บาท)	2570 (บาท)			
29	ก่อสร้างถนน ค.ส.ล.จากศาลเจ้าไปถึงสามแยกบ้านไร่ตะโกน้อย หมู่ที่ 5 ต.นายาง อ.ชะอำ จ.เพชรบุรี จุดเริ่มต้น 0601603 E 1425118 N จุดสิ้นสุด 0600647 E 1425287 N	เพื่อให้ประชาชนได้รับความสะดวก ปลอดภัย ในการสัญจร และขนส่งพืชผลทางการเกษตร	ผิวจราจรกว้าง 3.50-4.50 เมตร ระยะทางยาว 977 เมตร หนา 0.20 เมตร หรือพื้นที่ทำการไม่น้อยกว่า 3,734 ตารางเมตร			3,200,000			ร้อยละของประชาชนที่พึงพอใจ	ประชาชนมีความสะดวก ปลอดภัยในการสัญจร	กองช่าง
30	ปรับปรุงถนนลาดยางแอสฟัลท์ติกคอนกรีตสายบ้านดอนถึงนาหนอง หมู่ที่ 7 ต.นายาง อ.ชะอำ จ.เพชรบุรี จุดเริ่มต้น 0603639 E 1422572 N จุดสิ้นสุด 0604307 E 1422531 N	เพื่อให้ประชาชนได้รับความสะดวก ปลอดภัย ในการสัญจร และขนส่งพืชผลทางการเกษตร	ผิวจราจรกว้าง 5.00 เมตร ระยะทางยาว 810 เมตร หรือพื้นที่ทำการไม่น้อยกว่า 4,050 ตารางเมตร			1,500,000			ร้อยละของประชาชนที่พึงพอใจ	ประชาชนมีความสะดวก ปลอดภัยในการสัญจร	กองช่าง
31	ก่อสร้างถนนลาดยางแอสฟัลท์ติกคอนกรีตสายสะพานบ้านดอนไปนาหนอง หมู่ที่ 7 ต.นายาง อ.ชะอำ จ.เพชรบุรี จุดเริ่มต้น 0604696 E 1422316 N จุดสิ้นสุด 0604303 E 1421531 N	เพื่อให้ประชาชนได้รับความสะดวก ปลอดภัย ในการสัญจร และขนส่งพืชผลทางการเกษตร	ผิวจราจรกว้าง 5.00 เมตร ระยะทางยาว 528 เมตร หรือพื้นที่ทำการไม่น้อยกว่า 2,640 ตารางเมตร			1,600,000			ร้อยละของประชาชนที่พึงพอใจ	ประชาชนมีความสะดวก ปลอดภัยในการสัญจร	กองช่าง
32	ก่อสร้างถนน ค.ส.ล จากบ้านนายบันเทิงถึงนางช่วย หมู่ที่ 9 ต.นายาง อ.ชะอำ จ.เพชรบุรี จุดเริ่มต้น 0603493 E 1423394 N จุดสิ้นสุด 0603796 E 1423420 N	เพื่อให้ประชาชนได้รับความสะดวก ปลอดภัย ในการสัญจร และขนส่งพืชผลทางการเกษตร	ผิวจราจรกว้าง 4.00 เมตร ระยะทางยาว 333 เมตร หนา 0.15 เมตร หรือพื้นที่ทำการไม่น้อยกว่า 1,332 ตารางเมตร			1,200,000			ร้อยละของประชาชนที่พึงพอใจ	ประชาชนมีความสะดวก ปลอดภัยในการสัญจร	กองช่าง
33	ก่อสร้างสะพาน ค.ส.ล.ข้ามคลองอินเตอร์หลังบ้านนายสมชาย หมู่ที่ 6 ต.นายาง อ.ชะอำ จ.เพชรบุรี จุดเริ่มต้น 0604389 E 1420458 N	เพื่อให้ประชาชนได้รับความสะดวก ปลอดภัย ในการสัญจร	กว้าง 6.00 เมตร ระยะทางยาว 20 เมตร				3,000,000		ร้อยละของประชาชนที่พึงพอใจ	1.ทำให้ประชาชนเดินทางสะดวก 2.ทำให้ลดการเกิดอุบัติเหตุ	กองช่าง

ที่	โครงการ	วัตถุประสงค์	เป้าหมาย (ผลผลิตของโครงการ)	งบประมาณ					ตัวชี้วัด (KPI)	ผลที่คาดว่าจะ ได้รับ	หน่วยงาน รับผิดชอบหลัก
				2566 (บาท)	2567 (บาท)	2568 (บาท)	2569 (บาท)	2570 (บาท)			
34	ก่อสร้างถนนลาดยางแอสฟัลท์ติก คอนกรีตสายทางเข้าโรงโม่ด้านซ้าย หมู่ที่ 6 ต.นายาง อ.ชะอำ จ.เพชรบุรี จุดเริ่มต้น 0603470 E 1420605 N จุดสิ้นสุด 0603197 E 1420656 N	เพื่อให้ประชาชนได้รับความ สะดวก ปลอดภัย ในการสัญจร และขนส่งพืชผลทางการเกษตร	ผิวจราจรกว้าง 5.00 เมตร ระยะทางยาว 300 เมตร หนา 0.05 เมตร หรือพื้นที่ ทำการไม่น้อยกว่า 1,500 เมตร					1,200,000	ร้อยละของ ประชาชนที่ พึงพอใจ	ประชาชนมีความ สะดวก ปลอดภัยใน การสัญจร	กองช่าง
รวม 34 โครงการ				6,144,000	5,775,000	8,770,000	3,000,000	1,200,000			
ตำบลดอนขุนห้วย											
1	ก่อสร้างถนนลูกรัง สายไร่นายสมศักดิ์ กลิ่นหอม หมู่ที่ 1 ต.ดอนขุนห้วย อ.ชะอำ จ.เพชรบุรี จุดเริ่มต้น 0599123 E 1426864 N จุดสิ้นสุด 0599452 E 1426859 N	เพื่อให้ประชาชนได้รับความ สะดวก ปลอดภัย ในการสัญจร และขนส่งพืชผลทางการเกษตร	ผิวจราจรกว้าง 3.00 เมตร ระยะทางยาว 365 เมตร หนา 0.20 เมตร หรือพื้นที่ ทำการไม่น้อยกว่า 1,095 ตารางเมตร	300,000					ร้อยละของ ประชาชน ที่พึงพอใจ	1. ทำให้ประชาชน เดินทางสะดวก 2. ทำให้ลดการเกิด อุบัติเหตุ	กองช่าง
2	ก่อสร้างถนนลาดยางแอสฟัลท์ติก คอนกรีตสายเลียบคลองชลประทานฝั่ง ตะวันตก หมู่ที่ 1 ต.ดอนขุนห้วย อ.ชะอำ จ.เพชรบุรี จุดเริ่มต้น 0599098 E 1425419 N จุดสิ้นสุด 0598694 E 1425888 N	เพื่อให้ประชาชนได้รับความ สะดวก ปลอดภัย ในการสัญจร และขนส่งพืชผลทางการเกษตร	ผิวจราจรกว้าง 6.00 เมตร ระยะทางยาว 640 เมตร หนา 0.05 เมตร หรือพื้นที่ ทำการไม่น้อยกว่า 3,900 ตารางเมตร	2,500,000					ร้อยละของ ประชาชน ที่พึงพอใจ	1. ทำให้ประชาชน เดินทางสะดวก 2. ทำให้ลดการเกิด อุบัติเหตุ	กองช่าง
3	ก่อสร้างถนนลูกรังซอยบ้านนายสุวิน หมู่ที่ 2 ต.ดอนขุนห้วย อ.ชะอำ จ.เพชรบุรี จุดเริ่มต้น 0600558 E 1422522 N จุดสิ้นสุด 0600758 E 1422514 N	เพื่อให้ประชาชนได้รับความ สะดวก ปลอดภัย ในการสัญจร และขนส่งพืชผลทางการเกษตร	ผิวจราจรกว้าง 3.00 เมตร ระยะทางยาว 205 เมตร หนา 0.50 เมตร หรือพื้นที่ ทำการไม่น้อยกว่า 615 ตารางเมตร	130,000					ร้อยละของ ประชาชน ที่พึงพอใจ	1. ทำให้ประชาชน เดินทางสะดวก 2. ทำให้ลดการเกิด อุบัติเหตุ	กองช่าง

ที่	โครงการ	วัตถุประสงค์	เป้าหมาย (ผลผลิตของโครงการ)	งบประมาณ					ตัวชี้วัด (KPI)	ผลที่คาดว่าจะได้รับ	หน่วยงาน รับผิดชอบหลัก
				2566 (บาท)	2567 (บาท)	2568 (บาท)	2569 (บาท)	2570 (บาท)			
4	ชุดลอกลำห้วยประโหมต หมู่ที่ 2,3,4,6,7 ต.ดอนขุนห้วย และหมู่ที่ 1,11 ต.เขาใหญ่ อ.ชะอำ จ.เพชรบุรี จุดเริ่มต้น 0595924 E 1424323 N จุดสิ้นสุด 0600638 E 1422505 N	1.เพื่อให้ประชาชนมีน้ำสำหรับใช้ในการทำการเกษตร 2.เพื่อรักษาสภาพแวดล้อมทางธรรมชาติและป้องกันน้ำท่วม	กว้าง 5.00-10.00 เมตร ระยะทางยาว 9,200 เมตร	800,000		800,000		800,000	ร้อยละของประชาชนที่พึงพอใจ	1.เพื่อให้ประชาชนมีน้ำใช้สำหรับการเกษตร 2.สามารถรักษาสภาพแวดล้อมทางธรรมชาติและป้องกันน้ำท่วมขังได้	กองช่าง
5	ก่อสร้างรางระบายน้ำ ค.ส.ล.ซอยบ้านนายเพย ตีสะอาด พร้อมถนน ค.ส.ล. หมู่ที่ 3 ต.ดอนขุนห้วย อ.ชะอำ จ.เพชรบุรี จุดเริ่มต้น 0598148 E 1422921 N จุดสิ้นสุด 0597661 E 1423073 N	1.เพื่อให้มีทางระบายน้ำในชุมชน 2.เพื่อป้องกันน้ำท่วมขังในชุมชน	รางระบายน้ำกว้าง 0.30 เมตร ยาว 245 เมตร ลึกเฉลี่ย 0.70 เมตร ถนน ค.ส.ล.ผิวจราจรกว้าง 5.00 เมตร ระยะทางยาว 80 เมตร หนา 0.15 เมตร หรือพื้นที่ทำการไม่น้อยกว่า 400 ตารางเมตร	1,200,000					ร้อยละของประชาชนที่พึงพอใจ	ทำให้ลดปัญหาน้ำท่วมขัง	กองช่าง
6	ก่อสร้างถนนลาดยางแอสฟัลต์ติกคอนกรีต ซอยกลางฝั่งซ้าย (ซอย 3-ซอย 4) หมู่ที่ 5 ต.ดอนขุนห้วย อ.ชะอำ จ.เพชรบุรี จุดเริ่มต้น 0595334 E 1421375 N จุดสิ้นสุด 0594767 E 1421621 N	เพื่อให้ประชาชนได้รับความสะดวก ปลอดภัย ในการสัญจร และขนส่งพืชผลทางการเกษตร	ผิวจราจรกว้าง 6.00 เมตร ระยะทางยาว 595 เมตร หนา 0.05 เมตร หรือพื้นที่ทำการไม่น้อยกว่า 3,590 ตารางเมตร	2,500,000					ร้อยละของประชาชนที่พึงพอใจ	1. ทำให้ประชาชนเดินทางสะดวก 2. ทำให้ลดการเกิดอุบัติเหตุ	กองช่าง
7	ก่อสร้างถนนคอนกรีตเสริมเหล็ก พร้อมวางท่อ ค.ส.ล.สายกลางทุ่งนาถึงคลองชลประทาน หมู่ที่ 6 ต.ดอนขุนห้วย อ.ชะอำ จ.เพชรบุรี จุดเริ่มต้น 0599392 E 1422725 N จุดสิ้นสุด 0599381 E 1422492 N	1.เพื่อให้ประชาชนได้รับความสะดวก ปลอดภัย ในการสัญจร 2.เพื่อให้มีทางระบายน้ำในชุมชน	ผิวจราจรรวมรางวิวกว้าง 5.00 เมตร ระยะทางยาว 240 เมตร หนา 0.15 เมตร หรือพื้นที่ทำการไม่น้อยกว่า 1,200 ตารางเมตร วางท่อ ค.ส.ล.Ø 0.80 เมตร พร้อมบ่อพักระยะทางยาว 250 เมตร	1,950,000					ร้อยละของประชาชนที่พึงพอใจ	1.ทำให้ประชาชนเดินทางสะดวก 2.ทำให้ลดปัญหาน้ำท่วมขัง	กองช่าง

ที่	โครงการ	วัตถุประสงค์	เป้าหมาย (ผลผลิตของโครงการ)	งบประมาณ					ตัวชี้วัด (KPI)	ผลที่คาดว่าจะได้รับ	หน่วยงาน รับผิดชอบหลัก
				2566 (บาท)	2567 (บาท)	2568 (บาท)	2569 (บาท)	2570 (บาท)			
8	ก่อสร้างถนนคอนกรีตเสริมเหล็ก ซอยเสาทิศัพท์ หมู่ที่ 7 ต.ดอนขุนห้วย อ.ชะอำ จ.เพชรบุรี จุดเริ่มต้น 0599572 E 1423348 N จุดสิ้นสุด 0599686 E 1423386 N	เพื่อให้ประชาชนได้รับความ สะดวก ปลอดภัย ในการสัญจร	ผิวจราจรกว้าง 4.00 เมตร ระยะทางยาว 130 เมตร หนา 0.15 เมตร หรือพื้นที่ ทำการไม่น้อยกว่า 520 ตารางเมตร	450,000					ร้อยละของ ประชาชนที่ พึงพอใจ	ประชาชนมีความ สะดวก ปลอดภัยใน การสัญจร	กองช่าง
9	ก่อสร้างถนนคอนกรีตเสริมเหล็ก เลียบล้ำห้วยประโหมด สะพานหมู่ที่ 6 – สะพานหมู่ที่ 2 ต.ดอนขุนห้วย อ.ชะอำ จ.เพชรบุรี จุดเริ่มต้น 060066 E 1422710 N จุดสิ้นสุด 0600518 E 1422459 N	เพื่อให้ประชาชนได้รับความ สะดวก ปลอดภัย ในการสัญจร และขนส่งพืชผลทางการเกษตร	ผิวจราจรกว้าง 3.00 เมตร ระยะทางยาว 650 เมตร หนา 0.15 เมตร หรือพื้นที่ ทำการไม่น้อยกว่า 2,000 ตารางเมตร		1,950,000				ร้อยละของ ประชาชนที่ พึงพอใจ	ประชาชนมีความ สะดวก ปลอดภัยใน การสัญจร	กองช่าง
10	ก่อสร้างถนนลูกรังซอยบ้านนายสัมฤทธิ์ กาญจนสิน หมู่ที่ 3 ต.ดอนขุนห้วย อ.ชะอำ จ.เพชรบุรี จุดเริ่มต้น 0596732 E 1423728 N จุดสิ้นสุด 0596655 E 1423329 N	เพื่อให้ประชาชนได้รับความ สะดวก ปลอดภัย ในการสัญจร และขนส่งพืชผลทางการเกษตร	ผิวจราจรกว้าง 4.00 เมตร ระยะทางยาว 400 เมตร หนา 0.30 เมตร หรือพื้นที่ ทำการไม่น้อยกว่า 1,600 ตารางเมตร		200,000				ร้อยละของ ประชาชนที่ พึงพอใจ	ประชาชนมีความ สะดวก ปลอดภัยใน การสัญจร	กองช่าง
11	ก่อสร้างถนนลาดยางแอสฟัลติก คอนกรีตซอยหลัง ผังขวา (ซอย 1-ซอย 2) หมู่ที่ 5 ต.ดอนขุนห้วย อ.ชะอำ จ.เพชรบุรี จุดเริ่มต้น 0596953 E 1422042 N จุดสิ้นสุด 0596455 E 1422411 N	เพื่อให้ประชาชนได้รับความ สะดวก ปลอดภัย ในการสัญจร และขนส่งพืชผลทางการเกษตร	ผิวจราจรกว้าง 6.00 เมตร ระยะทางยาว 625 เมตร หนา 0.05 เมตร หรือพื้นที่ ทำการไม่น้อยกว่า 3,750 ตารางเมตร		2,500,000				ร้อยละของ ประชาชนที่ พึงพอใจ	ประชาชนมีความ สะดวก ปลอดภัยใน การสัญจร	กองช่าง
12	ก่อสร้างถนนคอนกรีตเสริมเหล็ก ซอยข้าง ร้านโอฬาร หมู่ที่ 6 ต.ดอนขุนห้วย อ.ชะอำ จ.เพชรบุรี จุดเริ่มต้น 0599833 E 1422696 N จุดสิ้นสุด 0599594 E 1422836 N	เพื่อให้ประชาชนได้รับความ สะดวก ปลอดภัย ในการสัญจร และขนส่งพืชผลทางการเกษตร	ผิวจราจรกว้าง 3.50 เมตร ระยะทางยาว 290 เมตร หนา 0.15 เมตร หรือพื้นที่ ทำการไม่น้อยกว่า 1,015 ตารางเมตร		850,000				ร้อยละของ ประชาชนที่ พึงพอใจ	ประชาชนมีความ สะดวก ปลอดภัยใน การสัญจร	กองช่าง

ที่	โครงการ	วัตถุประสงค์	เป้าหมาย (ผลผลิตของโครงการ)	งบประมาณ					ตัวชี้วัด (KPI)	ผลที่คาดว่าจะ ได้รับ	หน่วยงาน รับผิดชอบหลัก
				2566 (บาท)	2567 (บาท)	2568 (บาท)	2569 (บาท)	2570 (บาท)			
13	ก่อสร้างวางระบายน้ำ ค.ส.ล.ซอยบ้าน นายบุญลือ เกตุมณี หมู่ที่ 3 ต.ดอนขุนห้วย อ.ชะอำ จ.เพชรบุรี จุดเริ่มต้น 0598340 E 1423211 N จุดสิ้นสุด 0598398 E 1423237 N	1.เพื่อให้มีทางระบายน้ำ ในชุมชน 2.เพื่อป้องกันน้ำท่วมขัง ในชุมชน	กว้าง 0.30 เมตร ระยะทางยาว 100 เมตร ลึกเฉลี่ย 0.70 เมตร			400,000			ร้อยละของ ประชาชนที่ พึงพอใจ	ทำให้ลดปัญหา น้ำท่วมขัง	กองช่าง
14	ก่อสร้างถนนคอนกรีตเสริมเหล็ก สายหลังบ้านนางวิเชียร บุญเม่ง หมู่ที่ 4 ต.ดอนขุนห้วย อ.ชะอำ จ.เพชรบุรี จุดเริ่มต้น 0596315 E 1423182 N จุดสิ้นสุด 0595872 E 1423113 N	เพื่อให้ประชาชนได้รับความ สะดวก ปลอดภัย ในการสัญจร และขนส่งพืชผลทางการเกษตร	ผิวจราจรกว้าง 4.00 เมตร ระยะทางยาว 450 เมตร หนา 0.15 เมตร หรือพื้นที่ทำการไม่น้อยกว่า 1,800 ตารางเมตร			1,350,000			ร้อยละของ ประชาชนที่ พึงพอใจ	ประชาชนมีความ สะดวก ปลอดภัยใน การสัญจร	กองช่าง
15	ก่อสร้างถนนคอนกรีตเสริมเหล็กสายบ้าน นางเหม่ง หมู่ที่ 4 ต.ดอนขุนห้วย อ.ชะอำ จ.เพชรบุรี จุดเริ่มต้น 0596527 E 1423747 N จุดสิ้นสุด 0596450 E 1423207 N	เพื่อให้ประชาชนได้รับความ สะดวก ปลอดภัย ในการสัญจร และขนส่งพืชผลทางการเกษตร	ผิวจราจรกว้าง 3.00 เมตร ระยะทางยาว 530 เมตร หนา 0.15 เมตร หรือพื้นที่ทำการไม่น้อยกว่า 1,590 ตารางเมตร			1,190,000			ร้อยละของ ประชาชนที่ พึงพอใจ	ประชาชนมีความ สะดวก ปลอดภัยใน การสัญจร	กองช่าง
16	ก่อสร้างถนนลาดยางแอสฟัลติก คอนกรีตซอย 4 ฝั่งซ้าย หมู่ที่ 5 ต.ดอนขุนห้วย อ.ชะอำ จ.เพชรบุรี จุดเริ่มต้น 0594942 E 1421983 N จุดสิ้นสุด 0594623 E 1421250 N	เพื่อให้ประชาชนได้รับความ สะดวก ปลอดภัย ในการสัญจร และขนส่งพืชผลทางการเกษตร	ผิวจราจรกว้าง 6.00 เมตร ระยะทางยาว 200 เมตร หนา 0.05 เมตร หรือพื้นที่ทำการไม่น้อยกว่า 1,200 ตารางเมตร			1,200,000			ร้อยละของ ประชาชนที่ พึงพอใจ	ประชาชนมีความ สะดวก ปลอดภัยใน การสัญจร	กองช่าง
17	ก่อสร้างคอนกรีตเสริมเหล็กซอย บ้านนางสุข หมู่ที่ 6 ต.ดอนขุนห้วย อ.ชะอำ จ.เพชรบุรี จุดเริ่มต้น 0599713 E 1422036 N จุดสิ้นสุด 0599471 E 1421995 N	เพื่อให้ประชาชนได้รับความ สะดวก ปลอดภัย ในการสัญจร และขนส่งพืชผลทางการเกษตร	ผิวจราจรกว้าง 3.50 เมตร ระยะทางยาว 250 เมตร หนา 0.15 เมตร หรือพื้นที่ทำการไม่น้อยกว่า 875 ตารางเมตร			800,000			ร้อยละของ ประชาชนที่ พึงพอใจ	ประชาชนมีความ สะดวก ปลอดภัยใน การสัญจร	กองช่าง

ที่	โครงการ	วัตถุประสงค์	เป้าหมาย (ผลผลิตของโครงการ)	งบประมาณ					ตัวชี้วัด (KPI)	ผลที่คาดว่าจะได้รับ	หน่วยงาน รับผิดชอบหลัก
				2566 (บาท)	2567 (บาท)	2568 (บาท)	2569 (บาท)	2570 (บาท)			
18	ก่อสร้างถนนลาดยางแอสฟัลติกคอนกรีตซอยหลัง ผังซ้าย (ซอย 1-ซอย 2) หมู่ที่ 5 ต.ดอนขุนห้วย อ.ชะอำ จ.เพชรบุรี จุดเริ่มต้น 0596421 E 1420831 N จุดสิ้นสุด 0595808 E 1420906 N	เพื่อให้ประชาชนได้รับความสะดวก ปลอดภัย ในการสัญจร และขนส่งพืชผลทางการเกษตร	ผิวจราจรกว้าง 6.00 เมตร ระยะทางยาว 620 เมตร หนา 0.05 เมตร หรือพื้นที่ทำการไม่น้อยกว่า 3,740 ตารางเมตร				2,950,000		ร้อยละของประชาชนที่พึงพอใจ	ประชาชนมีความสะดวก ปลอดภัยในการสัญจร	กองช่าง
19	ก่อสร้างถนนคอนกรีตเสริมเหล็กพร้อมวางท่อ ค.ส.ล.สายกลางทุ่งนา หมู่ที่ 6 ต.ดอนขุนห้วย อ.ชะอำ จ.เพชรบุรี จุดเริ่มต้น 0599367 E 1422676 N จุดสิ้นสุด 0599157 E 1422742 N	1. เพื่อให้ประชาชนได้รับความสะดวก ปลอดภัย ในการสัญจรและขนส่งพืชผลทางการเกษตร 2. เพื่อให้มีทางระบายน้ำในชุมชน	ผิวจราจรกว้าง 5.00 เมตร ระยะทางยาว 345 เมตร หนา 0.15 เมตร หรือพื้นที่ทำการไม่น้อยกว่า 1,725 ตารางเมตร วางท่อ ค.ส.ล.Ø 0.60 เมตร พร้อมบ่อพักระยะทางยาว 700 เมตร				3,600,000		ร้อยละของประชาชนที่พึงพอใจ	1. ทำให้ประชาชนเดินทางสะดวก 2. ทำให้ลดปัญหาน้ำท่วมขัง	กองช่าง
20	ปรับปรุงถนนลาดยางแอสฟัลติกคอนกรีต ซอย 1 ผังซ้าย หมู่ที่ 5 ต.ดอนขุนห้วย อ.ชะอำ จ.เพชรบุรี จุดเริ่มต้น 0596268 E 1421543 N จุดสิ้นสุด 0595702 E 1420906 N	เพื่อให้ประชาชนได้รับความสะดวก ปลอดภัย ในการสัญจร และขนส่งพืชผลทางการเกษตร	ผิวจราจรกว้าง 6.00 เมตร ระยะทางยาวรวม 450 เมตร หนา 0.05 เมตร หรือพื้นที่ทำการไม่น้อยกว่า 2,700 ตารางเมตร					950,000	ร้อยละของประชาชนที่พึงพอใจ	ประชาชนมีความสะดวก ปลอดภัยในการสัญจร	กองช่าง
21	ปรับปรุงถนนลาดยางแอสฟัลติกคอนกรีต ซอย 2 ผังขวา หมู่ที่ 5 ต.ดอนขุนห้วย อ.ชะอำ จ.เพชรบุรี จุดเริ่มต้น 0595733 E 1421810 N จุดสิ้นสุด 0596093 E 1422646 N	เพื่อให้ประชาชนได้รับความสะดวก ปลอดภัย ในการสัญจร และขนส่งพืชผลทางการเกษตร	ผิวจราจรกว้าง 6.00 เมตร ระยะทางยาว 850 เมตร หนา 0.05 เมตร หรือพื้นที่ทำการไม่น้อยกว่า 5,105 ตารางเมตร					1,700,000	ร้อยละของประชาชนที่พึงพอใจ	ประชาชนมีความสะดวก ปลอดภัยในการสัญจร	กองช่าง
22	ก่อสร้างเหมือง ค.ส.ล.สายบ้านนายพิน หมู่ที่ 6 ต.ดอนขุนห้วย อ.ชะอำ จ.เพชรบุรี จุดเริ่มต้น 0599165 E 1421876 N จุดสิ้นสุด 0599211 E 1422016 N	1. เพื่อให้ประชาชนมีน้ำสำหรับใช้ในการทำการเกษตร 2. เพื่อระบายน้ำในชุมชน	กว้าง 1.00 เมตร ระยะทางยาว 165 เมตร ลึกเฉลี่ย 0.70 เมตร					250,000	ร้อยละของประชาชนที่พึงพอใจ	1. เพื่อให้ประชาชนมีน้ำสำหรับใช้ในการทำการเกษตร 2. เพื่อลดปัญหาน้ำท่วมขัง	กองช่าง
	รวม 22 โครงการ			9,830,000	5,500,000	5,740,000	6,550,000	3,700,000			

ที่	โครงการ	วัตถุประสงค์	เป้าหมาย (ผลผลิตของโครงการ)	งบประมาณ					ตัวชี้วัด (KPI)	ผลที่คาดว่าจะ ได้รับ	หน่วยงาน รับผิดชอบหลัก
				2566 (บาท)	2567 (บาท)	2568 (บาท)	2569 (บาท)	2570 (บาท)			
ตำบลเขาใหญ่											
1	ก่อสร้างถนนลาดยางแอสฟัลติกคอนกรีตสายบ้านนายปรีชา หมู่ที่ 4 ต.เขาใหญ่ อ.ชะอำ จ.เพชรบุรี จุดเริ่มต้น 0600682 E 1417708 N จุดสิ้นสุด 0600322 E 1417385 N	เพื่อให้ประชาชนได้รับความสะดวก ปลอดภัย ในการสัญจร และขนส่งพืชผลทางการเกษตร	ผิวจราจรกว้าง 5.00 เมตร ระยะทางยาว 517 เมตร หนา 0.05 เมตร หรือพื้นที่ทำการไม่น้อยกว่า 2,585 ตารางเมตร	1,700,000					ร้อยละของประชาชนที่พึงพอใจ	ประชาชนมีความสะดวก ปลอดภัย ในการสัญจร	กองช่าง
2	ก่อสร้างถนนคอนกรีตเสริมเหล็กสายโรงเหล็ก ซอย 3 หมู่ที่ 7 ต.เขาใหญ่ อ.ชะอำ จ.เพชรบุรี จุดเริ่มต้น 0601272 E 1415414 N จุดสิ้นสุด 0601510 E 1415343 N	เพื่อให้ประชาชนได้รับความสะดวก ปลอดภัย ในการสัญจร และขนส่งพืชผลทางการเกษตร	ผิวจราจรกว้าง 5.00 เมตร ระยะทางยาว 238 เมตร หนา 0.15 เมตร หรือพื้นที่ทำการไม่น้อยกว่า 1,415 ตารางเมตร	1,100,000					ร้อยละของประชาชนที่พึงพอใจ	ประชาชนมีความสะดวก ปลอดภัย ในการสัญจร	กองช่าง
3	ปรับปรุงถนนคอนกรีตเสริมเหล็กซอยตรงข้ามร้านน้ำดื่มกรวิร์ หมู่ที่ 9 ต.เขาใหญ่ อ.ชะอำ จ.เพชรบุรี จุดเริ่มต้น 0600613 E 1415907 N จุดสิ้นสุด 0600598 E 1415836 N	เพื่อให้ประชาชนได้รับความสะดวก ปลอดภัย ในการสัญจร	ผิวจราจรกว้าง 6.00 เมตร ระยะทางยาว 73 เมตร หนา 0.15 เมตร หรือพื้นที่ทำการไม่น้อยกว่า 438 ตารางเมตร	400,000					ร้อยละของประชาชนที่พึงพอใจ	ประชาชนมีความสะดวก ปลอดภัย ในการสัญจร	กองช่าง
4	วางท่อ ค.ส.ล.พร้อมรางวี ซอยบ้านนายแสวง หมู่ที่ 2 ต.เขาใหญ่ อ.ชะอำ จ.เพชรบุรี จุดเริ่มต้น 0602439 E 1419898 N จุดสิ้นสุด 0602424 E 1419736 N	1. เพื่อให้ประชาชนมีน้ำสำหรับใช้ในการทำการเกษตร 2. เพื่อให้มีทางระบายน้ำและป้องกันน้ำท่วม	วางท่อ ค.ส.ล.ขนาด Ø 0.40 เมตร พร้อมบ่อพัก ความยาว 334 เมตร รางวีรวมฝาบ่อพัก ความยาวรวม 334 เมตร		1,300,000				ร้อยละของประชาชนที่พึงพอใจ	1. ทำให้ประชาชนมีน้ำสำหรับใช้ในการทำการเกษตร 2. ทำให้การระบายน้ำมีประสิทธิภาพ น้ำไม่ท่วมขัง	กองช่าง
5	วางท่อส่งน้ำเพื่อการเกษตรสายบ้านหนองยาว หมู่ที่ 7 ต.เขาใหญ่ อ.ชะอำ จ.เพชรบุรี จุดเริ่มต้น 0600063 E 1414560 N จุดสิ้นสุด 0600454 E 1415297 N	เพื่อให้ประชาชนมีน้ำใช้ในการทำการเกษตร	โดยทำการวางท่อ HDPE PN 6 PE 80 Ø 200 มิลลิเมตร ระยะทางยาว 1,000 เมตร		1,000,000				ร้อยละของประชาชนที่พึงพอใจ	ประชาชนมีน้ำใช้ในการทำการเกษตร	กองช่าง

ที่	โครงการ	วัตถุประสงค์	เป้าหมาย (ผลผลิตของโครงการ)	งบประมาณ					ตัวชี้วัด (KPI)	ผลที่คาดว่าจะ ได้รับ	หน่วยงาน รับผิดชอบหลัก
				2566 (บาท)	2567 (บาท)	2568 (บาท)	2569 (บาท)	2570 (บาท)			
6	ก่อสร้างถนนลาดยางแอสฟัลติกคอนกรีต สายบ่อตกลา หมู่ที่ 11 ต.เขาใหญ่ อ.ชะอำ จ.เพชรบุรี จุดเริ่มต้น 0601788 E 1420803 N จุดสิ้นสุด 0600972 E 1420972 N	เพื่อให้ประชาชนได้รับความสะดวก ปลอดภัย ในการสัญจร และขนส่งพืชผลทางการเกษตร	ผิวจราจรกว้าง 5.00 เมตร ระยะทางยาว 910 เมตร หนา 0.05 เมตร หรือพื้นที่ทำการไม่น้อยกว่า 4,550 ตารางเมตร		2,900,000				ร้อยละของประชาชนที่พึงพอใจ	ประชาชนมีความสะดวก ปลอดภัย ในการสัญจร มีความรวดเร็วในการขนส่ง พืชผลทางการเกษตร	กองช่าง
7	ก่อสร้างถนนคอนกรีตเสริมเหล็ก บ้านหนองยาว ซอย 2 หมู่ที่ 7 ต.เขาใหญ่ อ.ชะอำ จ.เพชรบุรี จุดเริ่มต้น 0600356 E 1415128 N จุดสิ้นสุด 0600049 E 1415246 N	เพื่อให้ประชาชนได้รับความสะดวก ปลอดภัย ในการสัญจร และขนส่งพืชผลทางการเกษตร	ผิวจราจรกว้าง 4.00 เมตร ระยะทางยาว 328 เมตร หนา 0.15 เมตร หรือพื้นที่ทำการไม่น้อยกว่า 1,312 ตารางเมตร			1,000,000			ร้อยละของประชาชนที่พึงพอใจ	ประชาชนมีความสะดวก ปลอดภัย ในการสัญจร มีความรวดเร็วในการขนส่ง พืชผลทางการเกษตร	กองช่าง
8	ก่อสร้างถนนลาดยางแอสฟัลติกคอนกรีต สายบ้านเขาโป่ง หมู่ที่ 8 ต.เขาใหญ่ อ.ชะอำ จ.เพชรบุรี จุดเริ่มต้น 0597911 E 1414529 N จุดสิ้นสุด 0597743 E 1415036 N	เพื่อให้ประชาชนได้รับความสะดวก ปลอดภัย ในการสัญจร และขนส่งพืชผลทางการเกษตร	ผิวจราจรกว้าง 6.00 เมตร ระยะทางยาว 530 เมตร หนา 0.05 เมตร หรือพื้นที่ทำการไม่น้อยกว่า 3,180 ตารางเมตร			1,980,000			ร้อยละของประชาชนที่พึงพอใจ	ประชาชนมีความสะดวก ปลอดภัย ในการสัญจร มีความรวดเร็วในการขนส่ง พืชผลทางการเกษตร	กองช่าง
9	ก่อสร้างสะพานคอนกรีตเสริมเหล็ก ซอย โรงเรียนชาวไร่ หมู่ที่ 4 ต.เขาใหญ่ อ.ชะอำ จ.เพชรบุรี ค่าพิกัด 0601215 E 1417699 N	เพื่อให้ประชาชนได้รับความสะดวก ปลอดภัย ในการสัญจร	ผิวจราจรกว้าง 6.00 เมตร ความยาว 7.00 เมตร					900,000	ร้อยละของประชาชนที่พึงพอใจ	๑. ทำให้ประชาชนเดินทางสะดวก ๒. ทำให้ลดการเกิดอุบัติเหตุ	กองช่าง
10	ก่อสร้างถนนคอนกรีตเสริมเหล็ก ซอยบ้านนายอ่อน หมู่ที่ 4 ต.เขาใหญ่ อ.ชะอำ จ.เพชรบุรี จุดเริ่มต้น 0599744 E 1418566 N จุดสิ้นสุด 0597743 E 1415036 N	เพื่อให้ประชาชนได้รับความสะดวก ปลอดภัย ในการสัญจร	ผิวจราจรกว้าง 3.00 เมตร ระยะทางยาว 40 เมตร หนา 0.15 เมตร หรือพื้นที่ทำการไม่น้อยกว่า 120 ตารางเมตร					150,000	ร้อยละของประชาชนที่พึงพอใจ	ประชาชนมีความสะดวก ปลอดภัย ในการสัญจร	กองช่าง
	รวม 10 โครงการ			3,200,000	5,200,000	2,980,000	0.00	1,050,000			

1.2 แผนงานการพาณิชย์

ที่	โครงการ	วัตถุประสงค์	เป้าหมาย (ผลผลิตของโครงการ)	งบประมาณ					ตัวชี้วัด (KPI)	ผลที่คาดว่าจะ ได้รับ	หน่วยงาน รับผิดชอบหลัก
				2566 (บาท)	2567 (บาท)	2568 (บาท)	2569 (บาท)	2570 (บาท)			
ตำบลคอนขุนห้วย											
1	ปรับปรุงท่อประปา ซอย 1 เหนือ หมู่ที่ 5 ต.คอนขุนห้วย อ.ชะอำ จ.เพชรบุรี จุดเริ่มต้น 0596283 E 1421563 N จุดสิ้นสุด 0596622 E 1422347 N	เพื่อให้ประชาชนมีน้ำใช้อย่าง เพียงพอและทั่วถึง	โดยทำการวางท่อ HDPE dia 110 มิลลิเมตร ระยะทางยาว 855 เมตร	444,000					ร้อยละของ ประชาชนที่ พึงพอใจ	ประชาชนมีน้ำใช้ อย่างเพียงพอและ ทั่วถึง	กองการประปา
2	ปรับปรุงท่อประปา ซอย 2 เหนือ หมู่ที่ 5 ต.คอนขุนห้วย อ.ชะอำ จ.เพชรบุรี จุดเริ่มต้น 0595727 E 1421814 N จุดสิ้นสุด 0596116 E 1422700 N	เพื่อให้ประชาชนมีน้ำใช้อย่าง เพียงพอและทั่วถึง	โดยทำการวางท่อ HDPE dia 110 มิลลิเมตร ระยะทางยาว 965 เมตร	482,000					ร้อยละของ ประชาชนที่ พึงพอใจ	ประชาชนมีน้ำใช้ อย่างเพียงพอและ ทั่วถึง	กองการประปา
3	ปรับปรุงท่อประปา ซอย 2 ใต้ หมู่ที่ 5 ต.คอนขุนห้วย อ.ชะอำ จ.เพชรบุรี จุดเริ่มต้น 0595461 E 1421209 N จุดสิ้นสุด 0595722 E 1421800 N	เพื่อให้ประชาชนมีน้ำใช้อย่าง เพียงพอและทั่วถึง	โดยทำการวางท่อ HDPE dia 110 มิลลิเมตร ระยะทางยาว 644 เมตร		332,000				ร้อยละของ ประชาชนที่ พึงพอใจ	ประชาชนมีน้ำใช้ อย่างเพียงพอและ ทั่วถึง	กองการประปา
4	ปรับปรุงท่อประปา ซอย 3 ใต้ หมู่ที่ 5 ต.คอนขุนห้วย อ.ชะอำ จ.เพชรบุรี จุดเริ่มต้น 0594832 E 1421288 N จุดสิ้นสุด 0595163 E 1422041 N	เพื่อให้ประชาชนมีน้ำใช้อย่าง เพียงพอและทั่วถึง	โดยทำการวางท่อ HDPE dia 110 มิลลิเมตร ระยะทางยาว 828 เมตร		414,000				ร้อยละของ ประชาชนที่ พึงพอใจ	ประชาชนมีน้ำใช้ อย่างเพียงพอและ ทั่วถึง	กองการประปา
5	ปรับปรุงท่อประปา ซอย 3 เหนือ หมู่ที่ 5 ต.คอนขุนห้วย อ.ชะอำ จ.เพชรบุรี จุดเริ่มต้น 0595166 E 1422056 N จุดสิ้นสุด 0595827 E 1422920 N	เพื่อให้ประชาชนมีน้ำใช้อย่าง เพียงพอและทั่วถึง	โดยทำการวางท่อ HDPE dia 110 มิลลิเมตร ระยะทางยาว 1,364 เมตร			680,000			ร้อยละของ ประชาชนที่ พึงพอใจ	ประชาชนมีน้ำใช้ อย่างเพียงพอและ ทั่วถึง	กองการประปา
6	ปรับปรุงท่อประปา ซอย 4 เหนือ หมู่ที่ 5 ต.คอนขุนห้วย อ.ชะอำ จ.เพชรบุรี จุดเริ่มต้น 0594612 E 1422298 N จุดสิ้นสุด 0595106 E 1423422 N	เพื่อให้ประชาชนมีน้ำใช้อย่าง เพียงพอและทั่วถึง	โดยทำการวางท่อ HDPE dia 110 มิลลิเมตร ระยะทางยาว 1,225 เมตร			612,000			ร้อยละของ ประชาชนที่ พึงพอใจ	ประชาชนมีน้ำใช้ อย่างเพียงพอและ ทั่วถึง	กองการประปา

ที่	โครงการ	วัตถุประสงค์	เป้าหมาย (ผลผลิตของโครงการ)	งบประมาณ					ตัวชี้วัด (KPI)	ผลที่คาดว่าจะได้รับ	หน่วยงาน รับผิดชอบหลัก
				2566 (บาท)	2567 (บาท)	2568 (บาท)	2569 (บาท)	2570 (บาท)			
7	ปรับปรุงท่อประปาสายหลัก หมู่ที่ 5 ต.ดอนขุนห้วย อ.ชะอำ จ.เพชรบุรี จุดเริ่มต้น 0594353 E 1422403 N จุดสิ้นสุด 0594293 E 1422444 N	เพื่อให้ประชาชนมีน้ำใช้อย่างเพียงพอและทั่วถึง	โดยทำการวางท่อ HDPE dia 110 มิลลิเมตร ระยะทางยาว 77 เมตร				38,500		ร้อยละของประชาชนที่พึงพอใจ	ประชาชนมีน้ำใช้อย่างเพียงพอและทั่วถึง	กองการประปา
8	ปรับปรุงท่อประปา ซอย 5 ใต้ หมู่ที่ 5 ต.ดอนขุนห้วย อ.ชะอำ จ.เพชรบุรี จุดเริ่มต้น 0594290 E 1422433 N จุดสิ้นสุด 0594145 E 1422048 N	เพื่อให้ประชาชนมีน้ำใช้อย่างเพียงพอและทั่วถึง	โดยทำการวางท่อ HDPE dia 110 มิลลิเมตร ระยะทางยาว 530 เมตร				265,000		ร้อยละของประชาชนที่พึงพอใจ	ประชาชนมีน้ำใช้อย่างเพียงพอและทั่วถึง	กองการประปา
9	ปรับปรุงท่อประปา ซอย 3 กลางใต้-ซอย 2 ใต้ หมู่ที่ 5 ต.ดอนขุนห้วย อ.ชะอำ จ.เพชรบุรี จุดเริ่มต้น 0595009 E 1421678 N จุดสิ้นสุด 0595281 E 1421555 N	เพื่อให้ประชาชนมีน้ำใช้อย่างเพียงพอและทั่วถึง	โดยทำการวางท่อ HDPE dia 110 มิลลิเมตร ระยะทางยาว 295 เมตร					147,000	ร้อยละของประชาชนที่พึงพอใจ	ประชาชนมีน้ำใช้อย่างเพียงพอและทั่วถึง	กองการประปา
รวม 9 โครงการ				926,000	746,000	1,292,000	303,500	147,000			

ก. ยุทธศาสตร์จังหวัดที่ 2 การเสริมสร้างความมั่นคง ความสงบเรียบร้อยด้วยต้นทุนทางสังคม ประชาชนพึ่งตนเองได้อย่างยั่งยืนด้วยศาสตร์พระราชา

ข. ยุทธศาสตร์พัฒนาขององค์กรปกครองส่วนท้องถิ่นในเขตจังหวัด : ยุทธศาสตร์การพัฒนาด้านการส่งเสริมการศึกษาและคุณภาพชีวิต

: ยุทธศาสตร์การพัฒนาด้านการจัดระเบียบชุมชน สังคมและการรักษาความสงบเรียบร้อย

2. ยุทธศาสตร์การพัฒนาด้านสังคมและคุณภาพชีวิต

2.1 แผนงานการศึกษา

แบบ ผ.02

ที่	โครงการ	วัตถุประสงค์	เป้าหมาย (ผลผลิตของโครงการ)	งบประมาณ					ตัวชี้วัด (KPI)	ผลที่คาดว่าจะได้รับ	หน่วยงาน รับผิดชอบหลัก
				2566 (บาท)	2567 (บาท)	2568 (บาท)	2569 (บาท)	2570 (บาท)			
1	โครงการสนับสนุนค่าใช้จ่ายการบริหารสถานศึกษา	1. เพื่อพัฒนาร่างกายของเด็กนักเรียนให้มีสุขภาพพลานามัยที่สมบูรณ์ แข็งแรงและมีน้ำหนักส่วนสูงเป็นไปตามเกณฑ์มาตรฐานของกระทรวงสาธารณสุข 2. เพื่อให้เด็กมีสื่อการเรียนการสอนที่เหมาะสมและเพียงพอ 3. เพื่อให้เด็กมีหนังสือเรียน อุปกรณ์การเรียน เครื่องแบบนักเรียน และมีการจัดกิจกรรมพัฒนาผู้เรียนอย่างเหมาะสมกับวัย	เด็กศูนย์พัฒนาเด็กเล็กในสังกัดเทศบาลตำบล นายางจำนวน 350 คน	2,791,250	2,791,250	2,791,250	2,791,250	2,791,250	ร้อยละของเด็กที่ได้รับการจัดสรรตามเกณฑ์ที่กำหนดครบทุกคน	1. เด็กมีสุขภาพพลานามัยที่สมบูรณ์ แข็งแรงและมีน้ำหนัก ส่วนสูงเป็นไปตามเกณฑ์มาตรฐานของกระทรวงสาธารณสุข 2. เด็กมีสื่อการเรียนการสอนที่เหมาะสมและเพียงพอ 3. เด็กมีหนังสือเรียน สื่อวัสดุอุปกรณ์ เครื่องแบบนักเรียนที่ใช้ในการจัดกิจกรรมการเรียนการสอนที่มีคุณภาพ และเพียงพอช่วยในการจัดกิจกรรมการเรียนการสอนมีประสิทธิภาพดีขึ้น	กองการศึกษา
2	โครงการอาหารเสริม (นม)	1. เพื่อให้เด็กได้มีอาหารเสริม (นม) ดื่มทุกวัน เป็นการพัฒนาเสริมสร้างร่างกายให้แข็งแรง 2. เพื่อพัฒนาร่างกายของเด็กนักเรียนให้มีสุขภาพพลานามัยที่สมบูรณ์ แข็งแรง และมีน้ำหนักส่วนสูง เป็นไปตามเกณฑ์มาตรฐานของกระทรวงสาธารณสุข	1. เด็กในศูนย์พัฒนาเด็กเล็ก สังกัดเทศบาลตำบลนายาง 10 แห่ง จำนวน 350 คน 2. นักเรียนของโรงเรียน สังกัด สพฐ. 10 แห่ง จำนวน 1,600 คน	7,605,000	7,605,000	7,605,000	7,605,000	7,605,000	ร้อยละของเด็กได้รับอาหารเสริม (นม) ครบทุกคน	1. เพื่อให้เด็กได้มีอาหารเสริม (นม) ดื่มทุกวัน เป็นการพัฒนาเสริมสร้างร่างกายให้แข็งแรง 2. เพื่อพัฒนาร่างกายของเด็กนักเรียนให้มีสุขภาพพลานามัยที่สมบูรณ์ แข็งแรง และมีน้ำหนักส่วนสูง เป็นไปตามเกณฑ์มาตรฐานของกระทรวงสาธารณสุข	กองการศึกษา

ที่	โครงการ	วัตถุประสงค์	เป้าหมาย (ผลผลิตของโครงการ)	งบประมาณ					ตัวชี้วัด (KPI)	ผลที่คาดว่าจะได้รับ	หน่วยงาน รับผิดชอบหลัก
				2566 (บาท)	2567 (บาท)	2568 (บาท)	2569 (บาท)	2570 (บาท)			
3	โครงการอาหารกลางวัน โรงเรียนบ้านดอน	1. เพื่อให้นักเรียนได้มีอาหาร กลางวันรับประทานครบทุกคน ทุกวัน อย่างทั่วถึง 2. เพื่อให้นักเรียนในโรงเรียน มีภาวะทางโภชนาการที่ดีขึ้น 3. เพื่อเสริมสร้างพัฒนาการ ทางด้านร่างกายและสติปัญญา ของนักเรียนให้สมบูรณ์แข็งแรง เจริญเติบโต เป็นไปตาม มาตรฐานของกรมอนามัย 4. เพื่อเป็นการแบ่งเบาภาระของ ผู้ปกครองในการจัดหาอาหาร กลางวันให้บุตรหลาน	นักเรียนปีละจำนวน 9 คน	37,800	37,800	37,800	37,800	37,800	แบบประเมิน	1. นักเรียนได้รับประทาน อาหารกลางวันครบทุกคน ทุกวันและเพียงพอ ต่อความต้องการ 2. นักเรียนได้รับประทาน อาหารที่มีประโยชน์และมี คุณค่าทางโภชนาการ 3. นักเรียนมีพัฒนาการ ทางด้านร่างกายเป็นไปตาม มาตรฐานของกรมอนามัย 4. นักเรียนมีผลสัมฤทธิ์ ทางการเรียนดีขึ้น	กองการศึกษา
4	โครงการอาหารกลางวัน โรงเรียนบ้านนาอาจ (วิเทศปรียัติราษฎร์รังสรรค์)	1. เพื่อให้นักเรียนได้มีอาหาร กลางวันรับประทานครบทุกคน ทุกวัน อย่างทั่วถึง 2. เพื่อให้นักเรียนในโรงเรียน มีภาวะทางโภชนาการที่ดีขึ้น 3. เพื่อเสริมสร้างพัฒนาการ ทางด้านร่างกายและสติปัญญา ของนักเรียนให้สมบูรณ์แข็งแรง เจริญเติบโต เป็นไปตาม มาตรฐานของกรมอนามัย 4. เพื่อเป็นการแบ่งเบาภาระของ ผู้ปกครองในการจัดหาอาหาร กลางวันให้บุตรหลาน	นักเรียนปี 2566 จำนวน 170 คน นักเรียนปี 2567 จำนวน 175 คน นักเรียนปี 2568 จำนวน 180 คน นักเรียนปี 2569 จำนวน 185 คน นักเรียนปี 2570 จำนวน 190 คน	714,000	735,000	756,000	777,000	798,000	แบบประเมิน	1. นักเรียนได้รับประทาน อาหารกลางวันครบทุกคน ทุกวัน และเพียงพอ ต่อความต้องการ 2. นักเรียนได้รับประทาน อาหารที่มีประโยชน์และมี คุณค่าทางโภชนาการ 3. นักเรียนมีพัฒนาการ ทางด้านร่างกายเป็นไป ตามมาตรฐานของกรม อนามัย 4. นักเรียนมีผลสัมฤทธิ์ ทางการเรียนดีขึ้น	กองการศึกษา

ที่	โครงการ	วัตถุประสงค์	เป้าหมาย (ผลผลิตของโครงการ)	งบประมาณ					ตัวชี้วัด (KPI)	ผลที่คาดว่าจะ ได้รับ	หน่วยงาน รับผิดชอบหลัก
				2566 (บาท)	2567 (บาท)	2568 (บาท)	2569 (บาท)	2570 (บาท)			
5	โครงการอาหารกลางวัน โรงเรียนบ้านหนองยาว (ราษฎร์สามัคคีรังสรรค์)	1. เพื่อให้นักเรียนได้มีอาหาร กลางวันรับประทานครบทุกคน ทุกวัน อย่างทั่วถึง 2. เพื่อให้นักเรียนในโรงเรียน มีภาวะทางโภชนาการที่ดีขึ้น 3. เพื่อเสริมสร้างพัฒนาการ ทางด้านร่างกายและสติปัญญา ของนักเรียนให้สมบูรณ์แข็งแรง เจริญเติบโต เป็นไปตาม มาตรฐานของกรมอนามัย 4. เพื่อเป็นการแบ่งเบาภาระของ ผู้ปกครองในการจัดหาอาหาร กลางวันให้บุตรหลาน	นักเรียนปีละจำนวน 450 - 650 คน	1,890,000	2,100,000	2,310,000	2,520,000	2,730,000	แบบประเมิน	1. นักเรียนได้รับประทาน อาหารกลางวันครบทุกคน ทุกวันและเพียงพอ ต่อความต้องการ 2. นักเรียนได้รับประทาน อาหารที่มีประโยชน์และมี คุณค่าทางโภชนาการ 3. นักเรียนมีพัฒนาการ ทางด้านร่างกายเป็นไปตาม มาตรฐานของกรมอนามัย 4. นักเรียนมีผลสัมฤทธิ์ ทางการเรียนดีขึ้น	กองการศึกษา
6	โครงการอาหารกลางวัน โรงเรียนบ้านดอนขุนห้วย	1. เพื่อให้นักเรียนได้มีอาหาร กลางวันรับประทานครบทุกคน ทุกวัน อย่างทั่วถึง 2. เพื่อให้นักเรียนในโรงเรียน มีภาวะทางโภชนาการที่ดีขึ้น 3. เพื่อเสริมสร้างพัฒนาการ ทางด้านร่างกายและสติปัญญา ของนักเรียนให้สมบูรณ์แข็งแรง เจริญเติบโต เป็นไปตาม มาตรฐานของกรมอนามัย 4. เพื่อเป็นการแบ่งเบาภาระของ ผู้ปกครองในการจัดหาอาหาร กลางวันให้บุตรหลาน	นักเรียนปี 2566 จำนวน 135 คน นักเรียนปี 2567 จำนวน 140 คน นักเรียนปี 2568 จำนวน 145 คน นักเรียนปี 2569 จำนวน 150 คน นักเรียนปี 2570 จำนวน 155 คน	540,000	560,000	580,000	600,000	620,000	แบบประเมิน	1. นักเรียนได้รับประทาน อาหารกลางวันครบทุกคน ทุก วันและเพียงพอ ต่อความต้องการ 2. นักเรียนได้รับประทาน อาหารที่มีประโยชน์และมี คุณค่าทางโภชนาการ 3. นักเรียนมีพัฒนาการ ทางด้านร่างกายเป็นไปตาม มาตรฐานของกรมอนามัย 4. นักเรียนมีผลสัมฤทธิ์ทาง การเรียนดีขึ้น	กองการศึกษา

ที่	โครงการ	วัตถุประสงค์	เป้าหมาย (ผลผลิตของโครงการ)	งบประมาณ					ตัวชี้วัด (KPI)	ผลที่คาดว่าจะได้รับ	หน่วยงาน รับผิดชอบหลัก
				2566 (บาท)	2567 (บาท)	2568 (บาท)	2569 (บาท)	2570 (บาท)			
7	โครงการอาหารกลางวัน โรงเรียนบ้านหุบกะพง	1. เพื่อให้ให้นักเรียนได้มีอาหารกลางวันรับประทานครบทุกคนทุกวัน อย่างทั่วถึง 2. เพื่อให้ให้นักเรียนในโรงเรียนมีภาวะทางโภชนาการที่ดีขึ้น 3. เพื่อเสริมสร้างพัฒนาการทางด้านร่างกายและสติปัญญาของนักเรียนให้สมบูรณ์แข็งแรง เจริญเติบโต เป็นไปตามมาตรฐานของกรมอนามัย 4. เพื่อเป็นการแบ่งเบาภาระของผู้ปกครองในการจัดหาอาหารกลางวันให้บุตรหลาน	นักเรียนปีละจำนวน 130 คน	546,000	546,000	546,000	546,000	546,000	แบบประเมิน	1. นักเรียนได้รับประทานอาหารกลางวันครบทุกคนทุกวันและเพียงพอต่อความต้องการ 2. นักเรียนได้รับประทานอาหารที่มีประโยชน์และมีคุณค่าทางโภชนาการ 3. นักเรียนมีพัฒนาการทางด้านร่างกายเป็นไปตามมาตรฐานของกรมอนามัย 4. นักเรียนมีผลสัมฤทธิ์ทางการเรียนดีขึ้น	กองการศึกษา
8	โครงการอาหารกลางวัน โรงเรียนบ้านเนินทราย	1. เพื่อให้ให้นักเรียนได้มีอาหารกลางวันรับประทานครบทุกคนทุกวัน อย่างทั่วถึง 2. เพื่อให้ให้นักเรียนในโรงเรียนมีภาวะทางโภชนาการที่ดีขึ้น 3. เพื่อเสริมสร้างพัฒนาการทางด้านร่างกายและสติปัญญาของนักเรียนให้สมบูรณ์แข็งแรง เจริญเติบโต เป็นไปตามมาตรฐานของกรมอนามัย 4. เพื่อเป็นการแบ่งเบาภาระของผู้ปกครองในการจัดหาอาหารกลางวันให้บุตรหลาน	นักเรียนปี 2566 จำนวน 35 คน นักเรียนปี 2567 จำนวน 37 คน นักเรียนปี 2568 จำนวน 40 คน นักเรียนปี 2569 จำนวน 42 คน นักเรียนปี 2570 จำนวน 45 คน	147,000	155,400	168,000	176,400	189,000	แบบประเมิน	1. นักเรียนได้รับประทานอาหารกลางวันครบทุกคนทุกวันและเพียงพอต่อความต้องการ 2. นักเรียนได้รับประทานอาหารที่มีประโยชน์และมีคุณค่าทางโภชนาการ 3. นักเรียนมีพัฒนาการทางด้านร่างกายเป็นไปตามมาตรฐานของกรมอนามัย 4. นักเรียนมีผลสัมฤทธิ์ทางการเรียนดีขึ้น	กองการศึกษา

ที่	โครงการ	วัตถุประสงค์	เป้าหมาย (ผลผลิตของโครงการ)	งบประมาณ					ตัวชี้วัด (KPI)	ผลที่คาดว่าจะได้รับ	หน่วยงาน รับผิดชอบหลัก
				2566 (บาท)	2567 (บาท)	2568 (บาท)	2569 (บาท)	2570 (บาท)			
9	โครงการอาหารกลางวัน โรงเรียนนิคมสร้างตนเองเขื่อนเพชร (พิบูลสงครามเขต 1)	1. เพื่อให้ให้นักเรียนได้มีอาหาร กลางวันรับประทานครบทุกคน ทุกวัน อย่างทั่วถึง 2. เพื่อให้ให้นักเรียนในโรงเรียน มีภาวะทางโภชนาการที่ดีขึ้น 3. เพื่อเสริมสร้างพัฒนาการ ทางด้านร่างกายและสติปัญญา ของนักเรียนให้สมบูรณ์แข็งแรง เจริญเติบโต เป็นไปตาม มาตรฐานของกรมอนามัย 4. เพื่อเป็นการแบ่งเบาภาระของ ผู้ปกครองในการจัดหาอาหาร กลางวันให้บุตรหลาน	นักเรียนปี 2566 จำนวน 170 คน นักเรียนปี 2567 จำนวน 175 คน นักเรียนปี 2568 จำนวน 180 คน นักเรียนปี 2569 จำนวน 185 คน นักเรียนปี 2570 จำนวน 190 คน	714,000	735,000	756,000	777,000	798,000	แบบประเมิน	1. นักเรียนได้รับประทาน อาหารกลางวันครบทุกคน ทุกวันและเพียงพอต่อความ ต้องการ 2. นักเรียนได้รับประทาน อาหารที่มีประโยชน์และมี คุณค่าทางโภชนาการ 3. นักเรียนมีพัฒนาการ ทางด้านร่างกายเป็นไปตาม มาตรฐานของกรมอนามัย 4. นักเรียนมีผลสัมฤทธิ์ ทางการเรียนดีขึ้น	กองการศึกษา
10	โครงการอาหารกลางวัน โรงเรียนบ้านหนองเผ่าถ่าน (ประชาประสิทธิ์)	1. เพื่อให้ให้นักเรียนได้มีอาหาร กลางวันรับประทานครบทุกคน ทุกวัน อย่างทั่วถึง 2. เพื่อให้ให้นักเรียนในโรงเรียน มีภาวะทางโภชนาการที่ดีขึ้น 3. เพื่อเสริมสร้างพัฒนาการ ทางด้านร่างกายและสติปัญญา ของนักเรียนให้สมบูรณ์แข็งแรง เจริญเติบโต เป็นไปตาม มาตรฐานของกรมอนามัย 4. เพื่อเป็นการแบ่งเบาภาระของ ผู้ปกครองในการจัดหาอาหาร กลางวันให้บุตรหลาน	นักเรียนปี 2566 จำนวน 175 คน นักเรียนปี 2567 จำนวน 180 คน นักเรียนปี 2568 จำนวน 180 คน นักเรียนปี 2569 จำนวน 180 คน นักเรียนปี 2570 จำนวน 180 คน	735,000	756,000	756,000	756,000	756,000	แบบประเมิน	1. นักเรียนได้รับประทาน อาหารกลางวันครบทุกคน ทุกวันและเพียงพอ ต่อความต้องการ 2. นักเรียนได้รับประทาน อาหารที่มีประโยชน์และมี คุณค่าทางโภชนาการ 3. นักเรียนมีพัฒนาการ ทางด้านร่างกายเป็นไปตาม มาตรฐานของกรมอนามัย 4. นักเรียนมีผลสัมฤทธิ์ ทางการเรียนดีขึ้น	กองการศึกษา

ที่	โครงการ	วัตถุประสงค์	เป้าหมาย (ผลผลิตของโครงการ)	งบประมาณ					ตัวชี้วัด (KPI)	ผลที่คาดว่าจะได้รับ	หน่วยงาน รับผิดชอบหลัก
				2566 (บาท)	2567 (บาท)	2568 (บาท)	2569 (บาท)	2570 (บาท)			
11	โครงการอาหารกลางวัน โรงเรียนชาวไร่	1. เพื่อให้นักเรียนได้มีอาหาร กลางวันรับประทานครบทุกคน ทุกวัน อย่างทั่วถึง 2. เพื่อให้นักเรียนในโรงเรียน มีภาวะทางโภชนาการที่ดีขึ้น 3. เพื่อเสริมสร้างพัฒนาการ ทางด้านร่างกายและสติปัญญา ของนักเรียนให้สมบูรณ์แข็งแรง เจริญเติบโต เป็นไปตาม มาตรฐานของกรมอนามัย 4. เพื่อเป็นการแบ่งเบาภาระของ ผู้ปกครองในการจัดหาอาหาร กลางวันให้บุตรหลาน	นักเรียนปี 2566 จำนวน 190 คน นักเรียนปี 2567 จำนวน 230 คน นักเรียนปี 2568 จำนวน 260 คน นักเรียนปี 2569 จำนวน 290 คน นักเรียนปี 2570 จำนวน 320 คน	798,000	966,000	1,092,000	1,218,000	1,344,000	แบบประเมิน	1. นักเรียนได้รับประทาน อาหารกลางวันครบทุกคน ทุกวันและเพียงพอต่อความ ต้องการ 2. นักเรียนได้รับประทาน อาหารที่มีประโยชน์และมี คุณค่าทางโภชนาการ 3. นักเรียนมีพัฒนาการ ทางด้านร่างกายเป็นไปตาม มาตรฐานของกรมอนามัย 4. นักเรียนมีผลสัมฤทธิ์ ทางการเรียนดีขึ้น	กองการศึกษา
12	โครงการอาหารกลางวัน โรงเรียนบ้านร่องระกำ	1. เพื่อให้นักเรียนได้มีอาหาร กลางวันรับประทานครบทุกคน ทุกวัน อย่างทั่วถึง 2. เพื่อให้นักเรียนในโรงเรียน มีภาวะทางโภชนาการที่ดีขึ้น 3. เพื่อเสริมสร้างพัฒนาการ ทางด้านร่างกายและสติปัญญา ของนักเรียนให้สมบูรณ์แข็งแรง เจริญเติบโต เป็นไปตาม มาตรฐานของกรมอนามัย 4. เพื่อเป็นการแบ่งเบาภาระของ ผู้ปกครองในการจัดหาอาหาร กลางวันให้บุตรหลาน	นักเรียนปีละ จำนวน 130 คน	546,000	546,000	546,000	546,000	546,000	นักเรียนร้อยละ 100 ได้ รับประทาน อาหารกลางวัน ที่สะอาด และถูก หลักโภชนาการ มีน้ำหนัก ส่วนสูง และมีสมรรถภาพ ตามเกณฑ์ มาตรฐาน การศึกษา	1. นักเรียนได้รับประทานอาหาร กลางวันทุกคนต่อความต้องการ 2. นักเรียนมีสุขภาพสมบูรณ์ แข็งแรงและมีสุขภาพจิตดี 3. นักเรียนได้รับประทานอาหาร กลางวันสะอาด และถูกหลัก โภชนาการ 4. นักเรียนน้ำหนัก ส่วนสูง และมีสมรรถภาพตามเกณฑ์ มาตรฐานการศึกษา	กองการศึกษา

ที่	โครงการ	วัตถุประสงค์	เป้าหมาย (ผลผลิตของโครงการ)	งบประมาณ					ตัวชี้วัด (KPI)	ผลที่คาดว่าจะได้รับ	หน่วยงาน รับผิดชอบหลัก
				2566 (บาท)	2567 (บาท)	2568 (บาท)	2569 (บาท)	2570 (บาท)			
13	โครงการแข่งขันสวดมนต์หมู่ ทำนองสรภัญญะ	1. เพื่อเป็นการส่งเสริมให้มีการ สวดมนต์หมู่ทำนองสรภัญญะ ในสถานศึกษาอย่างแพร่หลาย 2. เพื่อส่งเสริมให้นักเรียน สามารถสวดมนต์หมู่ทำนอง สรภัญญะ สรรเสริญคุณพระ พุทธ พระธรรม พระสงฆ์ 3. เพื่อให้นักเรียนได้ศึกษาและ น้อมนำหลักธรรมคำสั่งสอน ทางพุทธศาสนาเป็นหลัก ปฏิบัติในชีวิตประจำวัน	นักเรียนระดับประถม ศึกษาและมัธยมศึกษา ตอนต้นโรงเรียนขยาย โอกาสสังกัดสำนักงาน เขตพื้นที่การศึกษา ประถมศึกษาเพชรบุรี เขต 2 ในเขตเทศบาล ตำบลนายาง จำนวน 10 โรงเรียน	80,000	80,000	80,000	80,000	80,000	จำนวนโรงเรียน ที่เข้าร่วม โครงการ	1. นักเรียนใกล้ขีดพระรัตนตรัย การสวดมนต์หมู่ทำนองสรภัญญะ สรรเสริญคุณพระพุทธรูป พระ ธรรมคุณ และพระสงฆ์คุณ ก่อ เกิดความรู้สึกซาบซึ้งใจการสวด มนต์ ได้รับความเบิกบานใจสงบ และเป็นสุข 2. นักเรียนที่เข้าร่วมประกวด สามารถเป็นแบบอย่างให้กับ นักเรียนผู้อื่นได้ 3. นักเรียนได้เรียนรู้ด้านพิธี และ การสวดมนต์ที่ถูกต้อง 4. นักเรียนสามารถนำไปใช้ใน ชีวิต ประจำวันได้อย่างถูกต้อง	กองการศึกษา
14	โครงการแข่งขันกีฬานักเรียน	1. เพื่อให้ นักเรียนมีความ ตระหนักและเห็นความสำคัญของ การออกกำลังกายและเล่นกีฬา 2. เพื่อให้กีฬาสามารถพัฒนา ศักยภาพทางด้านร่างกาย จิตใจ สติปัญญา และสังคม 3. เพื่อส่งเสริม สนับสนุน สร้าง จิตสำนึก และ ปณิธาน ให้ นักเรียนรักการออกกำลังกาย และเล่นกีฬา 4. เพื่อการกีฬาสร้างความ สามัคคีในหมู่คณะและรู้จักการ สร้างทีมเพื่อความสำเร็จ 5. เพื่อให้ใช้กิจกรรมกีฬา เป็นสื่อการสร้างเสริมความเข้มแข็ง ให้แก่ชุมชนและสังคม	นักเรียนระดับชั้น ประถมศึกษาและ มัธยมศึกษาโรงเรียน สังกัดสำนักงานเขต พื้นที่การศึกษา ประถมศึกษาเพชรบุรี เขต 2 ในเขตพื้นที่ เทศบาลตำบลนายาง จำนวน 10 โรงเรียน	150,000	150,000	150,000	150,000	150,000	จำนวนโรงเรียน ที่เข้าร่วม โครงการ	1. นักเรียนจาก 10 โรงเรียนใน เขตพื้นที่เทศบาลตำบลนายาง ได้มีโอกาสร่วมแสดงออกซึ่ง กิจกรรมการแข่งขันกีฬาทุก ประเภท ทุกระดับ 2. เกิดการมีส่วนร่วมในการ ดำเนินงานร่วมกัน 3. นักเรียนได้รับประสบการณ์ ตรงที่นอกเหนือจากการเรียน ในชั้นเรียน และโรงเรียนของ ตนเองซึ่งไม่เกิดความ หลากหลายทั้งด้านความรู้ ทักษะวิชาการ 4. นักเรียนมีความสามารถใน เชิงกีฬาจะได้รับการพัฒนาไปสู่ การแข่งขันในระดับที่สูงขึ้น	กองการศึกษา

ที่	โครงการ	วัตถุประสงค์	เป้าหมาย (ผลผลิตของโครงการ)	งบประมาณ					ตัวชี้วัด (KPI)	ผลที่คาดว่าจะได้รับ	หน่วยงาน รับผิดชอบหลัก
				2566 (บาท)	2567 (บาท)	2568 (บาท)	2569 (บาท)	2570 (บาท)			
15	โครงการวันเด็กแห่งชาติ	1. เพื่อให้เด็กได้ตระหนักถึงความสำคัญของตนเอง สิทธิ และหน้าที่ ของตนเองและสังคม 2. เพื่อส่งเสริมให้เด็กและเยาวชนมีระเบียบวินัย มีความสามัคคี มีคุณธรรม มีความรับผิดชอบ 3. เพื่อให้เด็กมีความภูมิใจในชาติ ศาสนา และพระมหากษัตริย์ ยึดมั่นในการปกครองระบอบประชาธิปไตยอันมีพระมหากษัตริย์เป็นประมุข	เด็กและเยาวชนในเขตเทศบาลตำบลนาयाง ทั้งในระบบและนอกระบบโรงเรียนเข้าร่วมกิจกรรม ไม่น้อยกว่า 2,000 คน	380,000	380,000	380,000	380,000	380,000	ร้อยละของเด็กและเยาวชนที่มีความพึงพอใจในการเข้าร่วมกิจกรรมวันเด็ก	1. เด็กและเยาวชนมีโอกาสแสดงความรู้ ความสามารถ ความคิดริเริ่มสร้างสรรค์ 2. เด็กมีระเบียบวินัย และมีความสามัคคี 3. เด็กมีความภูมิใจในชาติ ศาสนา พระมหากษัตริย์ และยึดมั่นในการปกครองระบอบประชาธิปไตยอันมีพระมหากษัตริย์เป็นประมุข 4. เด็กกล้าคิด กล้าแสดงออกในสิ่งที่ดีในการทำกิจกรรมร่วมกัน	กองการศึกษา
16	โครงการอบรมและประชุมผู้ปกครองนักเรียนในศูนย์พัฒนาเด็กเล็ก	1. เพื่อผู้ปกครองและเด็กได้รับทราบข้อมูลข่าวสารต่างๆ ของศูนย์พัฒนาเด็กเล็กและเทศบาล ตำบลนาयाง 2. เพื่อสร้างความสัมพันธ์อันดีระหว่างบ้านกับศูนย์พัฒนาเด็กเล็ก 3. เพื่อเปิดโอกาสให้ผู้ปกครองเด็กได้มีส่วนร่วมให้ข้อมูลข้อเสนอแนะในการพัฒนาศูนย์พัฒนาเด็กเล็ก 4. เพื่อร่วมมือกับผู้ปกครองเด็กในการส่งเสริมการเรียนรู้ และพัฒนาการด้านต่างๆ ของนักเรียนได้อย่างมีประสิทธิภาพ	- ครู ผู้ดูแลเด็กและบุคลากรทางการศึกษา จำนวน 30 คน - ผู้ปกครองเด็กในศูนย์พัฒนาเด็กเล็ก สังกัดเทศบาลตำบลนาयाง 10 แห่ง จำนวน 350 คน	50,000	50,000	50,000	50,000	50,000	ร้อยละของผู้ปกครองเข้าร่วมประชุมทุกคน	1. ผู้ปกครองและเด็กได้รับทราบข้อมูลข่าวสารต่างๆ ของศูนย์พัฒนาเด็กเล็กและเทศบาลตำบลนาयाง 2. สร้างความสัมพันธ์อันดีระหว่างบ้านกับศูนย์พัฒนาเด็กเล็ก 3. เปิดโอกาสให้ผู้ปกครองเด็กได้มีส่วนร่วมให้ข้อมูลข้อเสนอแนะในการพัฒนาศูนย์พัฒนาเด็กเล็ก 4. เกิดความร่วมมือกับผู้ปกครองเด็กในการส่งเสริมการเรียนรู้และพัฒนาการด้านต่างๆ ของนักเรียนได้อย่างมีประสิทธิภาพ	กองการศึกษา

ที่	โครงการ	วัตถุประสงค์	เป้าหมาย (ผลผลิตของโครงการ)	งบประมาณ					ตัวชี้วัด (KPI)	ผลที่คาดว่าจะได้รับ	หน่วยงาน รับผิดชอบหลัก
				2566 (บาท)	2567 (บาท)	2568 (บาท)	2569 (บาท)	2570 (บาท)			
17	โครงการเพิ่มศักยภาพของพนักงานครู ผู้ดูแลเด็ก และบุคลากรทางการศึกษา	1. เพื่อให้ครูและผู้ดูแลเด็กเห็นความสำคัญของการดำเนินงานศูนย์พัฒนาเด็กเล็ก อบรมเลี้ยงดู เด็ก ปฐมวัย และพัฒนาคุณภาพไปสู่ศูนย์พัฒนาเด็กเล็กน่ายู่และได้มาตรฐานของกรมอนามัย 2. เพื่อให้ครูและผู้ดูแลเด็กมีความรู้ที่จำเป็นในการส่งเสริมพัฒนาการศึกษาและปฏิบัติได้ถูกต้อง 3. เพื่อให้พนักงานครูและผู้ดูแลเด็กได้รับความรู้และส่งเสริมประสบการณ์สามารถนำมาปรับใช้ในงานที่เกี่ยวข้องได้	- ครู ผู้ดูแลเด็กและบุคลากรทางการศึกษา จำนวน 30 คน - ผู้ปกครองเด็กในศูนย์พัฒนาเด็กเล็ก สังกัดเทศบาลตำบลนายาง 10 แห่ง จำนวน 350 คน	100,000	100,000	100,000	100,000	100,000	ร้อยละของผู้เข้าอบรมมีความรู้เพิ่มขึ้น	1. ครูและผู้ดูแลเด็กเห็นความสำคัญของการดำเนินงานศูนย์พัฒนาเด็กเล็ก อบรมเลี้ยงดูเด็กปฐมวัยและพัฒนาคุณภาพไปสู่ศูนย์พัฒนาเด็กเล็กน่ายู่และได้มาตรฐานของกรมอนามัย 2. ครูและผู้ดูแลเด็กมีความรู้ที่จำเป็นในการส่งเสริมพัฒนาการศึกษาและปฏิบัติได้ถูกต้อง 3. พนักงานครูและผู้ดูแลเด็กได้รับความรู้และส่งเสริมประสบการณ์สามารถนำมาปรับใช้ในงานที่เกี่ยวข้องได้	กองการศึกษา
18	โครงการเพิ่มประสิทธิภาพคณะกรรมการบริหารศูนย์พัฒนาเด็กเล็ก	1. เพื่อให้คณะกรรมการศูนย์พัฒนาเด็กเล็กเห็นความสำคัญของการดำเนินงานศูนย์เด็กเล็ก การเลี้ยงดูเด็กปฐมวัยและพัฒนาคุณภาพไปสู่เด็กเล็กน่ายู่และได้มาตรฐานของกรมส่งเสริมการปกครองท้องถิ่น 2. เพื่อพัฒนาศักยภาพคณะกรรมการศูนย์พัฒนาเด็กเล็กให้มีประสิทธิภาพในการดำเนินงานด้านวิชาการ	คณะกรรมการบริหารศูนย์พัฒนาเด็กเล็กในสังกัดเทศบาลตำบลนายาง ทั้ง 10 ศูนย์ จำนวน 100 คน	50,000	50,000	50,000	50,000	50,000	ร้อยละของคณะกรรมการศูนย์พัฒนาเด็กเล็กมีความเข้าใจในบทบาทหน้าที่ของตนเอง	1. คณะกรรมการศูนย์พัฒนาเด็กเล็กเห็นความสำคัญของการดำเนินงานศูนย์เด็กเล็ก การเลี้ยงดูเด็กปฐมวัยและพัฒนาคุณภาพไปสู่เด็กเล็กน่ายู่และได้มาตรฐานของกรมส่งเสริมการปกครองท้องถิ่น 2. คณะกรรมการศูนย์พัฒนาเด็กเล็กให้มีประสิทธิภาพในการดำเนินงานด้านวิชาการ	กองการศึกษา

ที่	โครงการ	วัตถุประสงค์	เป้าหมาย (ผลผลิตของโครงการ)	งบประมาณ					ตัวชี้วัด (KPI)	ผลที่คาดว่าจะได้รับ	หน่วยงาน รับผิดชอบหลัก
				2566 (บาท)	2567 (บาท)	2568 (บาท)	2569 (บาท)	2570 (บาท)			
19	โครงการจัดงานวันสงกรานต์	เพื่อเป็นการอนุรักษ์สืบสานงานประเพณีสงกรานต์ให้คงอยู่สืบไป	จัดกิจกรรมต่างๆ เช่น จัดขบวนแห่สงกรานต์ ก่อเจดีย์ทราย การสงฆ์ น้ำพระ การแสดง มหรสพ เป็นต้น โดยมีประชาชนในเขตเทศบาลตำบลนาายางเข้าร่วมกิจกรรม	450,000	450,000	450,000	450,000	450,000	ร้อยละของประชาชนมีความพึงพอใจต่อการเข้าร่วมกิจกรรมวันสงกรานต์	ประชาชนได้ร่วมกันอนุรักษ์ประเพณีสงกรานต์ให้คงอยู่สืบไป	กองการศึกษา
20	โครงการหล่อเทียนจำนำพรรษา	เพื่อให้ประชาชนได้มีส่วนร่วมในวันสำคัญทางพุทธศาสนา	จัดพิธีหล่อเทียนพรรษาและนำเทียนพรรษาไปถวายวัดต่างๆ ในเขตเทศบาลตำบลนาายางจำนวน 7 วัดโดยมีประชาชนในเขตเทศบาลตำบลนาายางเข้าร่วมโครงการ	35,000	35,000	35,000	35,000	35,000	1. จำนวนวัดที่จะนำเทียนจำนำพรรษากวายน 2. ร้อยละของประชาชนมีความพึงพอใจต่อการร่วมโครงการ	ประชาชนได้มีส่วนร่วมในวันสำคัญทางพุทธศาสนา	กองการศึกษา
21	โครงการแข่งขันกีฬาชุมชน	1. เพื่อให้ประชาชนในเขตเทศบาลตำบลนาายางได้ใช้เวลาว่างให้เกิดประโยชน์ และห่างไกลจากยาเสพติด 2. เพื่อให้ประชาชนในเขตเทศบาลตำบลนาายางเกิดความรักความสามัคคีในหมู่คณะ 3. เพื่อให้ประชาชนในเขตเทศบาลตำบลนาายางมีสุขภาพร่างกายที่แข็งแรง	จัดการแข่งขันกีฬาประเภทต่างๆ โดยมีชุมชนเข้าร่วมโครงการ ดังนี้ - เซปักตะกร้อ ประเภทประชาชน - วอลเลย์บอล ประเภทประชาชนหญิง - เปตอง ประเภทประชาชนหญิง - เปตอง ประเภทประชาชนชาย	200,000	200,000	200,000	200,000	200,000	1. จำนวนชุมชนที่เข้าร่วมโครงการ 2. ร้อยละของประชาชนมีความพึงพอใจต่อการเข้าร่วมโครงการ	1. ประชาชนในเขตเทศบาลตำบลนาายางได้ใช้เวลาว่างให้เกิดประโยชน์ และห่างไกลจากยาเสพติด 2. ประชาชนในเขตเทศบาลตำบลนาายางเกิดความรักความสามัคคีในหมู่คณะ 3. ประชาชนในเขตเทศบาลตำบลนาายางมีสุขภาพร่างกายที่แข็งแรง	กองการศึกษา

ที่	โครงการ	วัตถุประสงค์	เป้าหมาย (ผลผลิตของโครงการ)	งบประมาณ					ตัวชี้วัด (KPI)	ผลที่คาดว่าจะได้รับ	หน่วยงาน รับผิดชอบหลัก
				2566 (บาท)	2567 (บาท)	2568 (บาท)	2569 (บาท)	2570 (บาท)			
			- เปดอง ประเภท เยาวชนอายุไม่เกิน 15 ปี ชาย - เปดอง ประเภท เยาวชนอายุไม่เกิน 15 ปี หญิง - การแข่งขันกีฬา พื้นบ้าน								
22	โครงการกีฬาด้านยาเสพติด	1. เพื่อให้ประชาชนห่างไกลยา เสพติดได้ ได้ใช้เวลาว่างให้เป็น ประโยชน์ 2. เพื่อสร้างความสามัคคีกัน ในหมู่คณะ 3. เพื่อยกระดับมาตรฐานการ เล่นกีฬาในท้องถิ่นให้สูงขึ้น และ รู้จักกฎ กติกา การเล่นกีฬา ประเภทต่างๆ 4. เพื่อส่งเสริมให้ประชาชนมี สุขภาพร่างกายแข็งแรง	จัดการแข่งขันกีฬา ประเภทต่างๆ ได้แก่ ตระกร้อฟุตบอล เปดอง วอลเลย์บอล เป็นต้น โดยมีผู้เข้าร่วม จำนวน 300 คน	100,000	100,000	100,000	100,000	100,000	1. จำนวนผู้เข้า ร่วมโครงการ 2. ร้อยละของ ผู้เข้าร่วม โครงการ มีความ พึงพอใจต่อการ จัดการโครงการ	1. ประชาชนห่างไกลยาเสพติด ได้ ได้ใช้เวลาว่างให้เป็น ประโยชน์ 2. สร้างความสามัคคีกัน ในหมู่คณะ 3. ประชาชนมีสุขภาพร่างกาย แข็งแรง	กองการศึกษา
23	โครงการอนุรักษ์ศิลปะเพลง พื้นบ้านเพลงพวงมาลัย	1. เพื่อเป็นการสร้างจิตสำนึกและ ปลูกฝังให้เด็ก และเยาวชนใน การอนุรักษ์ศิลปะเพลงพื้นบ้าน เพลงพวงมาลัย 2. เพื่อเป็นการสืบสานและธำรง ไว้ซึ่งวัฒนธรรมอันดีงามของ ท้องถิ่นให้เป็นมรดกแห่ง วัฒนธรรมแก่เด็ก และเยาวชนใน รุ่นหลังต่อไป	จัดกิจกรรมต่างๆ เช่น การสอนขับร้องเพลง พวงมาลัย เป็นต้น โดย มีเด็ก และเยาวชนใน เขตเทศบาลตำบล นายาง ร่วมกิจกรรม	60,000	60,000	60,000	60,000	60,000	ร้อยละของ ประชาชนมี ความพึงพอใจต่อ การเข้าร่วม โครงการอนุรักษ์ ศิลปะเพลง พื้นบ้าน เพลง พวงมาลัย	1. เด็กและเยาวชนมีจิตสำนึก ในการอนุรักษ์เพลงพื้นบ้าน เพลงพวงมาลัย 2. เด็กและเยาวชน ได้ร่วมกันสืบสานและธำรงไว้ ซึ่งวัฒนธรรมอันดีงามของ ท้องถิ่น	กองการศึกษา

ที่	โครงการ	วัตถุประสงค์	เป้าหมาย (ผลผลิตของโครงการ)	งบประมาณ					ตัวชี้วัด (KPI)	ผลที่คาดว่าจะได้รับ	หน่วยงาน รับผิดชอบหลัก
				2566 (บาท)	2567 (บาท)	2568 (บาท)	2569 (บาท)	2570 (บาท)			
24	โครงการเปิดบ้านวิชาการ โรงเรียนในเขตเทศบาล ตำบลนายาง	1. เพื่อให้นักเรียนเกิดการพัฒนา ความรู้ ความสามารถด้วยตนเอง อย่างสม่ำเสมอ 2. เพื่อเป็นการส่งเสริมให้ นักเรียนได้ใช้ความรู้ในแต่ละ กลุ่มวิชาที่เรียนมา 3. เพื่อเป็นการส่งเสริมให้ นักเรียนมีความคิดริเริ่ม สร้างสรรค์และกล้าแสดงออก 4. เพื่อเป็นการส่งเสริมให้ครูได้ เกิดการพัฒนาในด้านเทคนิค วิธีการสอน โดยดูผลการ ประเมินของนักเรียน	นักเรียน ครู และ บุคลากรทางการศึกษา จำนวน 500 คน จาก 10 โรงเรียน ในสังกัด สำนักงานเขตพื้นที่ การศึกษาประถมศึกษา เพชรบุรี เขต 2	170,000	170,000	170,000	170,000	170,000	ร้อยละของเด็กที่ เข้าร่วมโครงการ	1. นักเรียนได้พัฒนาความรู้ ความสามารถ ในแต่ละกลุ่ม สาระการเรียนรู้อย่างเต็ม ศักยภาพ 2. นักเรียนมีความคิดริเริ่ม สร้างสรรค์และกล้าแสดงออก 3. ครูได้พัฒนาเทคนิค วิธีการ สอน และมีความกระตือรือร้น ในการจัดกิจกรรมการเรียนรู้ เพื่อให้เกิดความทัดเทียมกับ โรงเรียนอื่นๆ ที่เข้าร่วม กิจกรรม	กองการศึกษา
รวม 24 โครงการ				18,889,050	19,358,450	19,769,050	20,175,450	20,586,050			

2.2 แผนงานสร้างความเข้มแข็งของชุมชน

ที่	โครงการ	วัตถุประสงค์	เป้าหมาย (ผลผลิตของโครงการ)	งบประมาณ					ตัวชี้วัด (KPI)	ผลที่คาดว่าจะได้รับ	หน่วยงาน รับผิดชอบหลัก
				2566 (บาท)	2567 (บาท)	2568 (บาท)	2569 (บาท)	2570 (บาท)			
1	โครงการอบรมเพิ่มประสิทธิภาพ ให้กับผู้นำชุมชนองค์กรสตรีและ กลุ่มอาชีพในเขตเทศบาลตำบล นายาง	1. เพื่อเพิ่มประสิทธิภาพในการ ปฏิบัติงานของบุคลากร และชุมชน ให้มีวิสัยทัศน์กว้างไกล 2. เพื่อแลกเปลี่ยนประสบการณ์ นำแนวความคิดใหม่ ๆ มาปรับปรุง ปรับใช้ในชุมชน	ผู้นำชุมชน องค์กรสตรี กลุ่ม อาชีพ คณะผู้บริหาร สมาชิก สภาเทศบาล และพนักงาน เทศบาล จำนวน 300 คน	50,000	50,000	50,000	50,000	50,000	ร้อยละของ ผู้เข้ารับการ อบรมมี ความพึง พอใจต่อ โครงการ	1. ผู้นำชุมชน องค์กรสตรี และกลุ่มอาชีพได้ แนวความคิดใหม่ สามารถ นำมาพัฒนาชุมชนของ ตนเองได้ 2. เกิดแนวทางในการ ปรับปรุงและแก้ไขพัฒนา ชุมชนให้เป็น รูปธรรม	กองสวัสดิการ สังคม

2.3 แผนงานการเกษตร

ที่	โครงการ	วัตถุประสงค์	เป้าหมาย (ผลผลิตของโครงการ)	งบประมาณ					ตัวชี้วัด (KPI)	ผลที่คาดว่าจะ ได้รับ	หน่วยงาน รับผิดชอบหลัก
				2566 (บาท)	2567 (บาท)	2568 (บาท)	2569 (บาท)	2570 (บาท)			
1	โครงการช่วยเหลือเกษตรกร ผู้มีรายได้น้อย	1) เพื่อส่งเสริมการดำเนินงาน ศูนย์ช่วยเหลือประชาชนของ องค์กรปกครองส่วนท้องถิ่น 2) เพื่อเป็นการดำเนินงานตาม ระเบียบกระทรวง มหาดไทยว่า ด้วยค่าใช้จ่ายเพื่อการช่วยเหลือ ประชาชนขององค์กรปกครอง ส่วนท้องถิ่น พ.ศ.2560 และที่ แก้ไขเพิ่มเติม 3) เพื่อให้การช่วยเหลือ เกษตรกรผู้มีรายได้น้อยที่ ประสบปัญหาในการประกอบ อาชีพที่ประสงค์ขอรับความ ช่วยเหลือฯ	เกษตรกรผู้มีรายได้น้อยที่ ประสบปัญหาในการ ประกอบอาชีพในเขต เทศบาลตำบลนาयाง	50,000	50,000	50,000	50,000	50,000	เกษตรกรผู้มี รายได้น้อยที่ ประสบ ปัญหาในการ ประกอบ อาชีพที่ได้รับ ความ ช่วยเหลือมี ความพึง พอใจร้อยละ 80	1. เกษตรกรผู้มีรายได้น้อยที่ประสบปัญหาในการประกอบอาชีพได้รับบริการจากการดำเนินงานศูนย์ช่วยเหลือประชาชนเทศบาลตำบลนาयाง 2. สามารถดำเนินงานตามระเบียบกระทรวงมหาดไทยว่าด้วยค่าใช้จ่ายเพื่อการช่วยเหลือประชาชนขององค์กรปกครองส่วนท้องถิ่น พ.ศ.2560 และที่แก้ไขเพิ่มเติม 3. สามารถดำเนินการช่วยเหลือเกษตรกรผู้มีรายได้น้อยที่ประสบปัญหาในการประกอบอาชีพได้ตรงตามความต้องการและเหมาะสม	กองสวัสดิการ สังคม
	รวม 1 โครงการ			50,000	50,000	50,000	50,000	50,000			

2.4 แผนงานสังคมสงเคราะห์

แบบ ผ.02

ที่	โครงการ	วัตถุประสงค์	เป้าหมาย (ผลผลิตของโครงการ)	งบประมาณ					ตัวชี้วัด (KPI)	ผลที่คาดว่าจะได้รับ	หน่วยงาน รับผิดชอบหลัก
				2566 (บาท)	2567 (บาท)	2568 (บาท)	2569 (บาท)	2570 (บาท)			
1	โครงการพัฒนาคุณภาพชีวิตผู้สูงอายุเทศบาลตำบลนายาง	1. เพื่อให้ผู้สูงอายุได้พบปะ แลกเปลี่ยนแนวความคิดและประสบการณ์ 2. เพื่อให้เป็นไปตามมาตรฐานการสงเคราะห์ผู้สูงอายุ 3. เพื่อดำเนินงานตามเกณฑ์และแนวทาง การจัดสวัสดิการสังคมให้แก่ผู้สูงอายุ	ผู้สูงอายุในเขตเทศบาลตำบลนายาง และคณะผู้บริหาร เจ้าหน้าที่เทศบาลตำบลนายาง รวม 660 คน	400,000	400,000	400,000	400,000	400,000	ร้อยละของผู้เข้าร่วมโครงการที่แสดงความพึงพอใจต่อโครงการ	1. ผู้สูงอายุมีเพื่อนต่างหมู่บ้านเพิ่มขึ้น 2. ผู้สูงอายุได้นำความรู้จากการอบรมไปใช้ให้เกิดประโยชน์กับตนเอง 3. ผู้สูงอายุได้แลกเปลี่ยนแนวความคิดและประสบการณ์ซึ่งกันและกัน	กองสวัสดิการสังคม
2	โครงการพัฒนาสุขภาพกายจิตเพื่อชีวิตคนพิการที่สดใส	1. เพื่อสร้างความรู้ความเข้าใจที่ถูกต้องเกี่ยวกับสิทธิประโยชน์ด้านต่างๆ หลังจัดทำบัตรประจำตัวคนพิการ และขึ้นทะเบียนเพื่อรับเบี้ยยังชีพคนพิการ 2. เพื่อเป็นการปรับเปลี่ยนทัศนคติ และสร้างความรู้ความเข้าใจที่ถูกต้องให้กับคนพิการ และผู้ดูแลคนพิการ ในการให้ความช่วยเหลือด้านต่างๆ แก่คนพิการในการเข้าถึงสิทธิตามกฎหมาย 3. เพื่อเป็นการเผยแพร่ความรู้ให้กับชุมชน สร้างการมีส่วนร่วมในการให้ความช่วยเหลือแนะนำ สนับสนุนชุมชนในการเป็นเครือข่ายดูแลคนพิการ	เชิงปริมาณ - ผู้พิการในเขตเทศบาลตำบลนายาง จำนวน 100 ราย เชิงคุณภาพ - จำนวนผู้พิการที่เข้าร่วมโครงการมีความรู้ความเข้าใจที่ถูกต้องเกี่ยวกับสิทธิประโยชน์ด้านต่างๆ มากขึ้นอย่างน้อยร้อยละ 80	20,000	20,000	20,000	20,000	20,000	ผู้เข้าร่วมโครงการฯ มีความพึงพอใจร้อยละ 80	1. คนพิการ และครอบครัวคนพิการ มีความรู้ความเข้าใจที่ถูกต้องเกี่ยวกับสิทธิประโยชน์หลังการจดทะเบียนคนพิการ 2. คนพิการ และครอบครัวคนพิการ สมาชิกในชุมชนสามารถปรับเปลี่ยนทัศนคติ และสร้างความรู้ความเข้าใจที่ถูกต้องในการให้ความช่วยเหลือการฟื้นฟูสมรรถภาพของคนพิการได้อย่างถูกวิธี	กองสวัสดิการสังคม

ที่	โครงการ	วัตถุประสงค์	เป้าหมาย (ผลผลิตของโครงการ)	งบประมาณ					ตัวชี้วัด (KPI)	ผลที่คาดว่าจะได้รับ	หน่วยงาน รับผิดชอบหลัก
				2566 (บาท)	2567 (บาท)	2568 (บาท)	2569 (บาท)	2570 (บาท)			
3	โครงการช่วยเหลือประชาชนด้าน การส่งเสริมและพัฒนาคุณภาพชีวิต	1. เพื่อส่งเสริมการดำเนินงาน ศูนย์ช่วยเหลือประชาชนของ องค์กรปกครองส่วนท้องถิ่น 2. เพื่อเป็นการดำเนินงานตาม ระเบียบกระทรวงมหาดไทยว่า ด้วยค่าใช้จ่ายเพื่อการช่วยเหลือ ประชาชนขององค์กรปกครอง ส่วนท้องถิ่น พ.ศ.2560 และที่ แก้ไขเพิ่มเติม 3. เพื่อให้การช่วยเหลือ ประชาชนที่ประสงค์ขอรับความ ช่วยเหลือในด้านต่างๆ	ประชาชนผู้ประสบ ปัญหาสังคมในเขต เทศบาลตำบลนายาง	50,000	50,000	50,000	50,000	50,000	ประชาชนผู้ประสบ ปัญหาสังคมที่ได้รับ การช่วยเหลือมีความ พึงพอใจร้อยละ 80	1. ประชาชนผู้ประสบ ปัญหาทางสังคมได้รับ บริการจากการดำเนิน งานศูนย์ช่วยเหลือ ประชาชนเทศบาล ตำบลนายาง 2. สามารถดำเนินงาน ตามระเบียบกระทรวง มหาดไทยว่าด้วย ค่าใช้จ่ายเพื่อการ ช่วยเหลือประชาชน ขององค์กรปกครอง ส่วนท้องถิ่น พ.ศ.2560 และที่แก้ไขเพิ่มเติม 3. สามารถดำเนินการ ช่วยเหลือประชาชนได้ ตรงตามความต้องการ และเหมาะสม	กองสวัสดิการ สังคม
	รวม 3 โครงการ			470,000	470,000	470,000	470,000	470,000			

2.5 แผนงานสาธารณสุข

ที่	โครงการ	วัตถุประสงค์	เป้าหมาย (ผลผลิตของโครงการ)	งบประมาณ					ตัวชี้วัด (KPI)	ผลที่คาดว่าจะได้รับ	หน่วยงาน รับผิดชอบหลัก
				2566 (บาท)	2567 (บาท)	2568 (บาท)	2569 (บาท)	2570 (บาท)			
1	โครงการรณรงค์ป้องกันและควบคุมโรคในท้องถิ่นเทศบาลตำบลนายาง	1. เพื่อป้องกันและควบคุมโรคระบาดของโรคในท้องถิ่น 2. เพื่อส่งเสริมให้อาสาสมัครสาธารณสุขและประชาชนในเขตเทศบาลตำบลนายางมีความรู้ ความเข้าใจ ตระหนักและมีส่วนร่วมในการป้องกันและควบคุมโรคไข้เลือดออกในชุมชน 3. เพื่อทำลายแหล่งเพาะพันธุ์ลูกน้ำยุงลายในชุมชน 4. เพื่อลดอัตราป่วยด้วยโรคไข้เลือดออกของประชาชนในชุมชน 5. เพื่อป้องกันอัตราการป่วยตายด้วยโรคไข้เลือดออกของประชาชนในชุมชน	แกนนำอาสาสมัครสาธารณสุขเทศบาลตำบลนายาง และเจ้าหน้าที่ผู้เกี่ยวข้อง จำนวน 300 คน	100,000	100,000	100,000	100,000	100,000	1. จำนวนผู้เข้าร่วมอบรม 2. อัตราการป่วย/ตายจากโรคในท้องถิ่น 3. ค่าดัชนีลูกน้ำยุงลายอยู่ในเกณฑ์มาตรฐาน 4. แกนนำอาสาสมัครสาธารณสุขในเขตเทศบาลตำบลนายางสามารถสำรวจและให้คำแนะนำในการกำจัดลูกน้ำยุงลายในชุมชนตนเองได้ ร้อยละ 100	1. ประชาชนมีความรู้ความเข้าใจ และลดอัตราการเจ็บป่วยจากโรคในท้องถิ่น 2. อัตราป่วยด้วยโรคไข้เลือดออกลดลง 3. ค่าดัชนีลูกน้ำยุงลายอยู่ในเกณฑ์มาตรฐาน 4. แกนนำชุมชน อสม. และประชาชนมีส่วนร่วมในการควบคุมป้องกันโรคไข้เลือดออกในชุมชน 5. แกนนำชุมชน อสม. และประชาชนตระหนักถึงความสำคัญในการควบคุมและป้องกันโรคไข้เลือดออกในชุมชนและดำเนินการอย่างต่อเนื่อง	กองสาธารณสุขและสิ่งแวดล้อม
2	โครงการพัฒนาระบบสุขภาพภาคประชาชน	1. เพื่อพัฒนางานสาธารณสุขมูลฐานตามมาตรฐาน และตัวชี้วัดด้านองค์ประกอบของงานสาธารณสุขที่กรมส่งเสริมการปกครองท้องถิ่นกำหนด 2. เพื่อพัฒนาสุขภาพของประชาชนในชุมชน	อาสาสมัครสาธารณสุขในเขตเทศบาลตำบลนายาง	950,000	950,000	950,000	950,000	950,000	1. จำนวนผู้เข้าร่วมอบรมตามโครงการ 2. ร้อยละของผู้เข้าร่วมโครงการที่สามารถนำความรู้ที่ได้รับไปใช้ประโยชน์ในชุมชนของตนเอง	งานสาธารณสุขมูลฐานได้พัฒนาให้เกิดประสิทธิภาพและประสิทธิผลตามมาตรฐานและตัวชี้วัดของกรมส่งเสริมการปกครองส่วนท้องถิ่น	กองสาธารณสุขและสิ่งแวดล้อม

ที่	โครงการ	วัตถุประสงค์	เป้าหมาย (ผลผลิตของโครงการ)	งบประมาณ					ตัวชี้วัด (KPI)	ผลที่คาดว่าจะได้รับ	หน่วยงาน รับผิดชอบหลัก
				2566 (บาท)	2567 (บาท)	2568 (บาท)	2569 (บาท)	2570 (บาท)			
3	โครงการป้องกันโรคพิษสุนัขบ้าและควบคุมประชากรสุนัขและแมว	1. เพื่อป้องกันโรคพิษสุนัขบ้าในเขตพื้นที่โดยสุนัขและแมวได้รับการฉีดวัคซีนด้วยวิธีที่ถูกต้อง 2. เพื่อลดอัตราการเกิดโรคพิษสุนัขบ้าจากสัตว์สู่สัตว์และสัตว์สู่คน 3. เพื่อศึกษาภาพของบุคลากรและแกนนำชุมชนเขตพื้นที่ในการดำเนินงานตามนโยบายโครงการสัตว์ปลอดโรคคนปลอดภัยฯ	1. สุนัขและแมวในเขตเทศบาลตำบลนายางได้รับการฉีดวัคซีนป้องกันโรคพิษสุนัขบ้า 2. จัดอบรมอาสาสมัครสัตว์ด้านโรคพิษสุนัขบ้าแก่แกนนำประชาชนในชุมชน และเจ้าหน้าที่เทศบาลตำบลนายาง จำนวน 1 ครั้ง	300,000	300,000	300,000	300,000	300,000	ร้อยละของจำนวนสุนัขและแมวที่ได้รับการฉีดวัคซีน	1. ชุมชนปลอดโรคพิษสุนัขบ้า 2. ประชาชนมีความรู้เรื่องโรคพิษสุนัขบ้า 3. สุนัขและแมวในชุมชนเขตเทศบาลตำบลนายางได้รับการฉีดวัคซีนป้องกันโรคพิษสุนัขบ้าอย่างต่อเนื่อง	กองสาธารณสุขและสิ่งแวดล้อม
4	โครงการส่งเสริมสุขภาพผู้สูงอายุเทศบาลตำบลนายาง	1. เพื่อให้ความรู้ด้านสุขภาพทั้งทางร่างกาย จิตใจ และด้านการเรียนรู้ในการใช้ชีวิตที่เป็นมิตรกับสิ่งแวดล้อมแก่ผู้สูงอายุ 2. เพื่อส่งเสริมให้ผู้สูงอายุที่มีกิจกรรมร่วมกัน สามารถใช้เวลาว่างให้เป็นประโยชน์ต่อตนเองและผู้อื่น 3. เพื่อเสริมสร้างความมั่นคงในชีวิตและยกระดับคุณภาพชีวิตและยกระดับคุณภาพชีวิตของผู้สูงอายุ 4. เพื่อพัฒนาและยกระดับคุณภาพชีวิตของผู้สูงอายุทั้งทางด้านร่างกาย จิตใจ อารมณ์และสังคม	จัดอบรมแก่ผู้สูงอายุจำนวน 500 คน	300,000	300,000	300,000	300,000	300,000	1. จำนวนผู้สูงอายุที่เข้าร่วมโครงการ 2. ร้อยละของผู้เข้าร่วมโครงการมีความรู้ ความเข้าใจ และสามารถนำมาใช้ในชีวิตประจำวันได้อย่างถูกต้องเหมาะสม (ไม่น้อยกว่าร้อยละ 80)	ผู้สูงอายุมีสุขภาพกายสุขภาพจิตที่ดีขึ้นและสามารถอยู่ในสังคมได้อย่างมีความสุข	กองสาธารณสุขและสิ่งแวดล้อม

ที่	โครงการ	วัตถุประสงค์	เป้าหมาย (ผลผลิตของโครงการ)	งบประมาณ					ตัวชี้วัด (KPI)	ผลที่คาดว่าจะได้รับ	หน่วยงาน รับผิดชอบหลัก
				2566 (บาท)	2567 (บาท)	2568 (บาท)	2569 (บาท)	2570 (บาท)			
5	โครงการเทศบาลตำบลนายาง ร่วมใจต้านภัยบุหรี่ – สุรา	1. เพื่อส่งเสริมให้แกนนำชุมชน เยาวชนและกลุ่มเป้าหมายในเขต เทศบาลตำบลนายาง มีความรู้ ความเข้าใจเกี่ยวกับ อันตรายที่เกิดจากการสูบบุหรี่ และการดื่มสุรา 2. เพื่อส่งเสริมให้แกนนำชุมชน เยาวชนและกลุ่มเป้าหมายในเขต เทศบาลตำบลนายางตระหนัก และมีส่วนร่วมในการป้องกันและ รณรงค์ ลด ละ เลิกบุหรี่ – สุรา ในชุมชนเขตเทศบาลตำบลนา ยาง	แกนนำชุมชน เยาวชน และกลุ่มเป้าหมายใน เขตเทศบาลตำบล นายาง จำนวน 50 คน	40,000	40,000	40,000	40,000	40,000	1. จำนวนผู้เข้าร่วม อบรมในโครงการฯ 2. แกนนำชุมชน เยาวชนและกลุ่มเป้า หมายในเขตเทศบาล ตำบลนายาง สามารถ ถ่ายทอดความรู้ ให้ คำแนะนำแก่ผู้ที่สนใจใน การเลิกบุหรี่และสุรา 3. แกนนำชุมชน เยาวชนและกลุ่มเป้า หมายผู้เข้าร่วมโครงการ มีความรู้ ความเข้าใจ และสามารถนำความรู้ที่ ได้รับไปใช้ในชีวิต ประจำวันได้	1. แกนนำชุมชน เยาวชนและ กลุ่มเป้าหมาย มี ความรู้ ความเข้าใจ เรื่องผลเสียจากการสูบ บุหรี่ และดื่มสุรา 2. แกนนำชุมชน เยาวชนและ กลุ่มเป้าหมาย ตระหนักถึง ความสำคัญในการ ควบคุมและป้องกันโรค ที่เกิดจากการสูบบุหรี่ และดื่มสุราในชุมชน และดำเนินการอย่าง ต่อเนื่อง	กองสาธารณสุข และสิ่งแวดล้อม
6	โครงการควบคุมโรคขาดสาร ไอโอดีน เทศบาลตำบลนายาง	1. ประชาชนในชุมชนรับรู้เรื่อง ประโยชน์ของเกลือไอโอดีน และ การป้องกันโรคขาดสาร ไอโอดีน 2. ประชาชนในชุมชนมีความ ตระหนักในการใช้เกลือไอโอดีน	แกนนำประชาชนในเขต เทศบาลตำบลนายาง จำนวน 300 คน	70,000	70,000	70,000	70,000	70,000	1. ประชาชนในชุมชน เขตเทศบาลฯ ทุกหลังคา เรือนได้รับการออก สำรวจ ตรวจสอบ คุณภาพเกลือบริโภคตาม เกณฑ์มาตรฐาน 100 % 2. ประชาชนในชุมชน ทุกหลังคาเรือนใช้เกลือที่ มีสารไอโอดีนตามเกณฑ์ มาตรฐาน	1. ประชาชนมีความรู้ ความเข้าใจเกี่ยวกับ โรคขาดสารไอโอดีน 2. ประชาชนในชุมชน ทุกหลังคาเรือนใช้เกลือ ที่มีสารไอโอดีนตาม เกณฑ์มาตรฐาน 3. ประชาชนในชุมชน ปลอดภัยที่เกิดจาก การขาดสารไอโอดีน	กองสาธารณสุข และสิ่งแวดล้อม

ที่	โครงการ	วัตถุประสงค์	เป้าหมาย (ผลผลิตของโครงการ)	งบประมาณ					ตัวชี้วัด (KPI)	ผลที่คาดว่าจะได้รับ	หน่วยงาน รับผิดชอบหลัก
				2566 (บาท)	2567 (บาท)	2568 (บาท)	2569 (บาท)	2570 (บาท)			
7	โครงการอบรมหมอบ้านตามพระราชประสงค์	<ol style="list-style-type: none"> เพื่อให้หมอบ้านที่ผ่านการอบรมตามหลักสูตรประจำในชุมชน เพื่อให้ประชาชนในชุมชนได้รับการรักษาพยาบาลเบื้องต้นก่อนจะไปรับบริการที่หน่วยรักษาพยาบาลภาครัฐ เพื่อให้เกิดการมีส่วนร่วมของประชาชนในชุมชน ในการช่วยเหลือเกื้อกูลกันตลอดจนเกิดความสามัคคีในชุมชน เพื่อเป็นการทบทวนและต่อยอดความรู้ให้กับผู้ผ่านการอบรมหมอบ้าน 	จัดอบรมให้ประชาชนจิตอาสาในเขตเทศบาลตำบลนายางและเจ้าหน้าที่ผู้เกี่ยวข้องจำนวน 150 คน	170,000	170,000	170,000	170,000	170,000	<ol style="list-style-type: none"> ร้อยละ100ของผู้เข้าร่วมโครงการฯ มีความรู้ ความเข้าใจในการรักษาพยาบาลเบื้องต้น รวมทั้งการใช้สมุนไพรต่างๆ ได้ ผู้เข้าร่วมอบรมตามโครงการฯ สามารถนำความรู้ที่ได้รับนำไปปฏิบัติในชุมชนได้อย่างถูกต้องเหมาะสม 	<ol style="list-style-type: none"> ประชาชนในชุมชนได้รับการดูแลรักษาพยาบาลเบื้องต้นได้ทันท่วงทีจากจิตอาสาในชุมชนที่เข้ารับการอบรมตามโครงการฯ ประชาชนจิตอาสาในชุมชนที่เข้ารับการอบรมตามโครงการฯ สามารถถ่ายทอดความรู้ในการให้การพยาบาลเบื้องต้นแก่ผู้อื่นได้ 	กองสาธารณสุขและสิ่งแวดล้อม
8	โครงการรณรงค์ป้องกัน และแก้ไขปัญหายาเสพติด TO BE NUMBER ONE	<ol style="list-style-type: none"> เพื่อสร้างกระแสค่านิยมในกลุ่มเยาวชนไม่ยุ่งเกี่ยวกับยาเสพติด เพื่อเผยแพร่ความรู้เกี่ยวกับการป้องกันสารเสพติดในกลุ่มเยาวชน และประชาชนทั่วไป เพื่อสร้างความเข้าใจและยอมรับผู้มีปัญหายาเสพติด โดยให้โอกาสกลับมาเป็นคนดีของสังคม เพื่อจัดตั้งเครือข่ายสมาชิก TO BE NUMBER ONE เทศบาลตำบลนายาง 	เยาวชนในสถานศึกษาในเขตพื้นที่เทศบาลตำบลนายางและเจ้าหน้าที่ผู้เกี่ยวข้องจำนวน 250 คน	250,000	250,000	250,000	250,000	250,000	ร้อยละ 100 ของเยาวชนกลุ่มเป้าหมายไม่เกี่ยวข้องกับยาเสพติด	<ol style="list-style-type: none"> เยาวชนในสถานศึกษาในพื้นที่เขตชุมชนเทศบาลตำบลนายางไม่ยุ่งเกี่ยวกับยาเสพติด และมีความรู้ ความเข้าใจเกี่ยวกับพิษภัยของยาเสพติด รวมทั้งเข้าร่วมเป็นเครือข่ายสมาชิก TO BE NUMBER ONE เทศบาลตำบลนายาง 	กองสาธารณสุขและสิ่งแวดล้อม

2.6 แผนงานการรักษาความสงบภายใน

ที่	โครงการ	วัตถุประสงค์	เป้าหมาย (ผลผลิตของโครงการ)	งบประมาณ					ตัวชี้วัด (KPI)	ผลที่คาดว่าจะได้รับ	หน่วยงานรับผิดชอบหลัก
				2566 (บาท)	2567 (บาท)	2568 (บาท)	2569 (บาท)	2570 (บาท)			
1	โครงการฝึกอบรมชุดปฏิบัติการจิตอาสาภัยพิบัติประจำเทศบาลตำบลนายาง	เพื่อพัฒนาระบบการป้องกันการเตรียมความพร้อม และการสร้างภูมิคุ้มกันโดยพัฒนาภูมิความรู้ และเสริมสร้างความเข้มแข็งระดับชุมชนในการเฝ้าระวัง และรับมือกับสาธารณภัย ผู้เข้าร่วมการฝึกอบรมสามารถช่วยเหลือการปฏิบัติงานของเจ้าพนักงานในการป้องกันและบรรเทาสาธารณภัย ภายใต้กองอำนาจการป้องกันและบรรเทาสาธารณภัยแห่งพื้นที่ โดยมีผู้อำนวยการท้องถิ่นเป็นผู้ควบคุมและสั่งการ	จิตอาสาภัยพิบัติเทศบาลตำบลนายาง	150,000	150,000	150,000	150,000	150,000	ประชาชนร้อยละ 100 ได้รับความช่วยเหลือจากการเกิดภัยพิบัติ	บรรเทาความเดือดร้อนให้กับประชาชนที่ประสบภัยพิบัติ	สำนักปลัดเทศบาล (งานป้องกันและบรรเทาสาธารณภัย)
2	โครงการฝึกอบรมและพัฒนาศักยภาพงานป้องกันและบรรเทาสาธารณภัย	1. เพื่อให้เจ้าหน้าที่ที่ผ่านการฝึกอบรมมีความพร้อมตื่นตัวและเข้าใจวิธีการดับเพลิงอย่างแท้จริง 2. เพื่อเป็นการฟื้นฟูสมรรถภาพร่างกาย ให้มีความพร้อมในการป้องกัน และระงับเหตุสาธารณภัยต่าง ๆ	เจ้าหน้าที่งานป้องกันและบรรเทาสาธารณภัยและอาสาสมัครป้องกันภัยฝ่ายพลเรือน จำนวน 30 คน เป็นระยะเวลา 3 วัน โดยเป็นค่าตอบแทนวิทยากร ค่าอาหาร ค่าอาหารว่าง และเครื่องดื่ม ค่าวัสดุ และอื่น ๆ ที่เกี่ยวข้อง และจำเป็นในโครงการ	50,000	50,000	50,000	50,000	50,000	ร้อยละ 80 ของผู้เข้ารับการฝึกอบรมมีความพึงพอใจต่อการเข้าร่วมโครงการ	1. เจ้าหน้าที่ที่มีความตื่นตัว และพร้อมรับสถานการณ์อยู่เสมอ 2. เจ้าหน้าที่ที่ผ่านการฝึกอบรมเข้าใจหน้าที่ความรับผิดชอบของตนเองมากยิ่งขึ้น มีใจรักในการเสียสละส่วนตนและอุทิศตนเพื่อประโยชน์ส่วนร่วม 3. เจ้าหน้าที่ที่มีความรู้ความเข้าใจวิธีการดับเพลิง	สำนักปลัดเทศบาล (งานป้องกันและบรรเทาสาธารณภัย)

ที่	โครงการ	วัตถุประสงค์	เป้าหมาย (ผลผลิตของโครงการ)	งบประมาณ					ตัวชี้วัด (KPI)	ผลที่คาดว่าจะ ได้รับ	หน่วยงานรับผิดชอบ หลัก
				2566 (บาท)	2567 (บาท)	2568 (บาท)	2569 (บาท)	2570 (บาท)			
3	โครงการส่งเสริมความรู้เกี่ยวกับภัยและการป้องกันภัยให้แก่ประชาชน	1. เพื่อให้ผู้เข้ารับการฝึกอบรมมีความรู้ ความเข้าใจด้านการป้องกันภัยและระงับภัยต่าง ๆ สามารถแก้ไขปัญหาเฉพาะหน้าได้เมื่อเกิดภัย 2. เพื่อเพิ่มศักยภาพความรู้ความสามารถด้านการป้องกันและระงับภัยต่าง ๆ และสามารถถ่ายทอดความรู้ให้แก่ประชาชนและเครือข่ายด้านการป้องกันและบรรเทาสาธารณภัย	จัดอบรมประชาชนในเขตเทศบาล ตำบลนายาง จำนวน 100 คน	30,000	30,000	30,000	30,000	30,000	ร้อยละ 80 ของผู้เข้ารับการอบรมมีความพึงพอใจต่อการเข้าร่วมโครงการ	1. สามารถนำความรู้ความเข้าใจด้านการป้องกันภัยและระงับภัยต่าง ๆ ไปใช้แก้ไขปัญหาคณะเฉพาะหน้าได้ 2. นำความรู้เรื่องการป้องกันและระงับภัยเบื้องต้นไปถ่ายทอดให้แก่ผู้อื่นได้	สำนักปลัดเทศบาล (งานป้องกันและบรรเทาสาธารณภัย)
4	ส่งเสริมความรู้เกี่ยวกับภัยและการป้องกันภัยให้แก่นักเรียน	1. เพื่อจัดอบรมเยาวชนให้มีความรู้ในด้านทฤษฎีและการปฏิบัติที่ถูกต้องเกี่ยวกับภัยและการป้องกันภัยต่าง ๆ สามารถแก้ไขปัญหาเฉพาะหน้าได้เมื่อเกิดภัย 2. เพื่อสร้างประสบการณ์ในการใช้เครื่องมือและอุปกรณ์ดับเพลิงเบื้องต้นอย่างปลอดภัย 3. เพื่อสร้างจิตสำนึกความปลอดภัยทางด้านการป้องกันและระงับอัคคีภัย	จัดอบรมนักเรียนจำนวน 100 คน	-	-	-	-	-	ร้อยละ 80 ของผู้เข้ารับการอบรมมีความพึงพอใจต่อการเข้าร่วมโครงการ	1. เยาวชนที่เข้าร่วมการฝึกอบรมมีความรู้เบื้องต้นในการป้องกันและระงับอัคคีภัย 2. เยาวชนที่ผ่านการฝึกอบรมจะเป็นแกนนำในการประชาสัมพันธ์ถ่ายทอดความรู้ประสบการณ์แก่เยาวชนในโรงเรียนและขยายผลสู่สังคมทางอ้อม 3. เยาวชนมีความคิดพื้นฐานในการเสียสละทำงานเพื่อส่วนรวม	
	รวม 4 โครงการ			230,000	230,000	230,000	230,000	230,000			

- ก. ยุทธศาสตร์จังหวัดที่ 1 การพัฒนาเศรษฐกิจแบบครบวงจรจากฐานการค้า การลงทุน การบริการ การท่องเที่ยวและการเกษตรสู่ความมั่นคงยั่งยืนด้วยนวัตกรรมและเทคโนโลยี
- ข. ยุทธศาสตร์พัฒนาขององค์กรปกครองส่วนท้องถิ่นในเขตจังหวัด : ยุทธศาสตร์การพัฒนาด้านการวางแผน ส่งเสริมการลงทุน พาณิชยกรรม เศรษฐกิจพอเพียงและการท่องเที่ยว

3. ยุทธศาสตร์การพัฒนาด้านเศรษฐกิจและเศรษฐกิจพอเพียง

3.1 แผนงานสร้างความเข้มแข็งของชุมชน

แบบ ผ.02

ที่	โครงการ	วัตถุประสงค์	เป้าหมาย (ผลผลิตของโครงการ)	งบประมาณ					ตัวชี้วัด (KPI)	ผลที่คาดว่าจะได้รับ	หน่วยงาน รับผิดชอบหลัก
				2566 (บาท)	2567 (บาท)	2568 (บาท)	2569 (บาท)	2570 (บาท)			
1	โครงการส่งเสริมและจัดหาอาชีพให้แก่สตรีและกลุ่มสตรีในเขตเทศบาล	1. เพื่อให้ประชาชนมีทางเลือกในการประกอบอาชีพ 2. เพื่อให้ประชาชนสามารถหารายได้เสริมหลังจากได้รับการฝึกอบรม	ประชาชนผู้สนใจใน กลุ่มสตรี และกลุ่มอาชีพในเขตเทศบาล ตำบลนายาง จำนวน 50 คน	40,000	40,000	40,000	40,000	40,000	ร้อยละของผู้เข้าร่วมโครงการที่แสดงความพึงพอใจต่อโครงการ	1. ประชาชนมีทางเลือกในการประกอบอาชีพ 2. ประชาชนสามารถหารายได้เสริมหลังจากได้รับการฝึกอบรม	กองสวัสดิการสังคม
2	โครงการส่งเสริมเทคโนโลยีพลังงานทดแทนเพื่อกลุ่มวิสาหกิจชุมชนในเขตเทศบาลตำบลนายาง	1. เพื่อสนับสนุนการใช้เทคโนโลยีพลังงานทดแทนให้กับกลุ่มวิสาหกิจชุมชนในเขตเทศบาลตำบลนายาง 2. เพื่อให้กลุ่มวิสาหกิจชุมชนลดต้นทุนค่าใช้จ่ายในกระบวนการผลิต 3. เพื่อลดปัญหาการปล่อยก๊าซเรือนกระจกสู่สิ่งแวดล้อมซึ่งเป็นสาเหตุของปัญหาโรคร้อนที่เกิดขึ้นในปัจจุบัน	กลุ่มวิสาหกิจชุมชนในเขตเทศบาลตำบลนายาง	10,000	10,000	10,000	10,000	10,000	กลุ่มวิสาหกิจชุมชนที่ได้รับการสนับสนุนพลังงานทดแทนสามารถลดค่าใช้จ่ายด้านการใช้พลังงานเพื่อการเกษตรได้อย่างน้อยร้อยละ 80 เมื่อเปรียบเทียบกับก่อนการได้รับการส่งเสริม	1. กลุ่มวิสาหกิจชุมชนในเขตเทศบาลตำบลนายาง ได้ใช้เทคโนโลยีพลังงานทดแทนในการผลิตสินค้าในชุมชน 2. ลดต้นทุนค่าใช้จ่ายในกระบวนการผลิตของกลุ่มวิสาหกิจชุมชนในเขตเทศบาลตำบลนายาง 3. ลดปัญหาการปล่อยก๊าซเรือนกระจกสู่สิ่งแวดล้อมซึ่งเป็นสาเหตุของปัญหาโรคร้อนที่เกิดขึ้นในปัจจุบัน	กองสวัสดิการสังคม

ที่	โครงการ	วัตถุประสงค์	เป้าหมาย (ผลผลิตของโครงการ)	งบประมาณ					ตัวชี้วัด (KPI)	ผลที่คาดว่าจะได้รับ	หน่วยงาน รับผิดชอบหลัก
				2566 (บาท)	2567 (บาท)	2568 (บาท)	2569 (บาท)	2570 (บาท)			
3	โครงการส่งเสริมเทคโนโลยีพลังงานทดแทนเพื่อชุมชนในเขตเทศบาลตำบลนายาง	1. เพื่อสนับสนุนการใช้เทคโนโลยีพลังงานทดแทนให้กับชุมชนในเขตเทศบาลตำบลนายาง 2. เพื่อให้ประชาชน/กลุ่มเกษตรกรลดต้นทุนค่าใช้จ่ายในกระบวนการผลิตในด้านการทำเกษตรกรรมในพื้นที่ 3. เพื่อลดปัญหาการปล่อยก๊าซเรือนกระจกสู่สิ่งแวดล้อมซึ่งเป็นสาเหตุของปัญหาโรคร้อนที่เกิดขึ้นในปัจจุบัน	ประชาชนและกลุ่มเกษตรกรในเขตพื้นที่เทศบาลตำบลนายาง	10,000	10,000	10,000	10,000	10,000	ประชาชน/กลุ่มเกษตรกรสามารถลดค่าใช้จ่ายด้านการใช้พลังงานเพื่อการเกษตรได้อย่างน้อยร้อยละ 80 เมื่อเปรียบเทียบกับก่อนการได้รับการส่งเสริม	1. ประชาชน/กลุ่มเกษตรกรในเขตเทศบาลตำบลนายางได้ใช้เทคโนโลยีพลังงานทดแทนในการผลิตสินค้าในชุมชน 2. ประชาชน/กลุ่มเกษตรกรลดต้นทุนค่าใช้จ่ายในกระบวนการผลิตของกลุ่มวิสาหกิจชุมชนในเขตเทศบาลตำบลนายาง 3. ลดปัญหาการปล่อยก๊าซเรือนกระจกสู่สิ่งแวดล้อมซึ่งเป็นสาเหตุของปัญหาโรคร้อนที่เกิดขึ้นในปัจจุบัน	กองสวัสดิการสังคม
	รวม 3 โครงการ			60,000	60,000	60,000	60,000	60,000			

3.2 แผนงานสาธารณสุข

แบบ ผ.02

ที่	โครงการ	วัตถุประสงค์	เป้าหมาย (ผลผลิตของโครงการ)	งบประมาณ					ตัวชี้วัด (KPI)	ผลที่คาดว่าจะได้รับ	หน่วยงาน รับผิดชอบหลัก
				2566 (บาท)	2567 (บาท)	2568 (บาท)	2569 (บาท)	2570 (บาท)			
1	โครงการเพิ่มศักยภาพผู้ประกอบการร้านอาหาร แผงลอยจำหน่ายอาหาร	เพื่อให้ร้านอาหารและแผงลอยจำหน่ายอาหารในเขตเทศบาลตำบลนายาง ได้มาตรฐานตามหลักสุขาภิบาล	จัดฝึกอบรม และกิจกรรมรณรงค์อาหารสะอาดรสชาติอร่อยแก่ผู้ประกอบการร้านอาหาร/แผงลอยจำหน่ายอาหาร จำนวน 100 คน	250,000	250,000	250,000	250,000	250,000	1. จำนวนผู้เข้าร่วมโครงการ 2. ผู้ประกอบการที่ผ่านการอบรม มีความรู้ความเข้าใจและสามารถยกระดับสถานประกอบการเข้าสู่มาตรฐานตามหลักสุขาภิบาลอาหาร ร้อยละ 80	ประชาชนบริโภคอาหารอย่างถูกสุขลักษณะ	กองสาธารณสุขและสิ่งแวดล้อม
2.	โครงการคุ้มครองผู้บริโภค	1. เพื่อให้ประชาชนเข้าใจบทบาทการได้รับความคุ้มครองทั้งในฐานะเป็นผู้ประกอบการและในฐานะเป็นผู้บริโภค 2. เพื่อคุ้มครองประโยชน์ของประชาชนที่มีปัญหาจากการอุปโภคและบริโภค 3. เพื่อเผยแพร่ให้ความรู้แก่ประชาชนด้านการคุ้มครองผู้บริโภครวมทั้งให้ทราบถึงภัยอันตรายที่เกิดจากสินค้าที่เป็นพิษ 4. เพื่อสร้างเครือข่ายคุ้มครองผู้บริโภคในพื้นที่โดยยกระดับความสามารถในการประสานงานระหว่างหน่วยงานต่างๆ ทั้งภาครัฐและเอกชน เพื่อให้มีการปฏิบัติงานการคุ้มครองผู้บริโภคอย่างมีประสิทธิภาพและรวดเร็ว	จัดอบรมให้ความรู้แก่ประชาชนและผู้ประกอบการในเขตเทศบาลตำบลนายางด้านการคุ้มครองผู้บริโภค จำนวน 1 ครั้ง	40,000	40,000	40,000	40,000	40,000	1. จำนวนผู้เข้าร่วมอบรมตามกิจกรรมโครงการฯ 2. ผู้เข้ารับการอบรมตามกิจกรรมโครงการฯ เข้าร่วมเป็นแกนนำเครือข่ายคุ้มครองผู้บริโภค เทศบาลตำบลนายาง ร้อยละ 100	1. ประชาชนกลุ่มเป้าหมายและผู้เกี่ยวข้องมีความรู้เกี่ยวกับการคุ้มครองผู้บริโภคมากขึ้น 2. ชุมชน/ประชาชนในพื้นที่ได้รับการเฝ้าระวัง ตรวจสอบและแก้ไขปัญหาที่มีผลกระทบจากการกระทำของผู้ประกอบการธุรกิจในพื้นที่อย่างเป็นรูปธรรม 3. เสริมสร้างเครือข่ายคุ้มครองผู้บริโภคในพื้นที่ที่สามารถเฝ้าระวัง ควบคุมสินค้าที่ไม่ได้มาตรฐาน ไม่ปลอดภัยหรือเป็นอันตรายต่อผู้บริโภค	กองสาธารณสุขและสิ่งแวดล้อม

ที่	โครงการ	วัตถุประสงค์	เป้าหมาย (ผลผลิตของโครงการ)	งบประมาณ					ตัวชี้วัด (KPI)	ผลที่คาดว่าจะได้รับ	หน่วยงาน รับผิดชอบหลัก
				2566 (บาท)	2567 (บาท)	2568 (บาท)	2569 (บาท)	2570 (บาท)			
										4. ชุมชนท้องถิ่น เทศบาลตำบลนายาง เข้มแข็ง ประชาชนมี สุขภาพดี	
	รวม 2 โครงการ			290,000	290,000	290,000	290,000	290,000			

ก. ยุทธศาสตร์จังหวัดที่ 3 การบริหารจัดการทรัพยากร ธรรมชาติและสิ่งแวดล้อมอย่างสมดุลและยั่งยืน

ข. ยุทธศาสตร์พัฒนาขององค์กรปกครองส่วนท้องถิ่นในเขตจังหวัด: ยุทธศาสตร์การพัฒนาด้านการบริหารจัดการและการอนุรักษ์ทรัพยากรธรรมชาติและสิ่งแวดล้อม

4. ยุทธศาสตร์การพัฒนาด้านการอนุรักษ์ทรัพยากรธรรมชาติและสิ่งแวดล้อม

4.1 แผนงานการเกษตร

ที่	โครงการ	วัตถุประสงค์	เป้าหมาย (ผลผลิตของโครงการ)	งบประมาณ					ตัวชี้วัด (KPI)	ผลที่คาดว่าจะได้รับ	หน่วยงาน รับผิดชอบหลัก
				2566 (บาท)	2567 (บาท)	2568 (บาท)	2569 (บาท)	2570 (บาท)			
1	โครงการสร้างจิตสำนึกด้านอนุรักษ์ ธรรมชาติและสิ่งแวดล้อม	1. เพื่อสร้างจิตสำนึกในการ อนุรักษ์ทรัพยากรธรรมชาติและ สิ่งแวดล้อม 2. เพื่อให้ประชาชนเป็นอยู่รู้คิด เป็นมิตรกับสิ่งแวดล้อม	ประชาชนในเขตเทศบาลตำบล นายางและเจ้าหน้าที่ ผู้เกี่ยวข้องจำนวน 120 คน	150,000	150,000	150,000	150,000	150,000	1. จำนวนผู้เข้าร่วม อบรม 2. ร้อยละ 80 ของผู้ อบรมนำองค์ความรู้ที่ ได้รับไปใช้ประโยชน์ใน ชุมชนของตนเองได้	ประชาชนมีจิตสำนึก และสามารถเป็นอยู่รู้ คิด เป็นมิตรกับ สิ่งแวดล้อม	กองสาธารณสุข และสิ่งแวดล้อม
	รวม 1 โครงการ			150,000	150,000	150,000	150,000	150,000			

ก. ยุทธศาสตร์จังหวัดที่ 4 การพัฒนาแบบมีส่วนร่วมสู่เมืองสร้างสรรค์ระดับสากล ด้วยทุนทางศิลปะ วัฒนธรรม บนฐานทรัพยากร การท่องเที่ยว อัตลักษณ์ของท้องถิ่น และศักยภาพของพื้นที่

ข. ยุทธศาสตร์พัฒนาขององค์กรปกครองส่วนท้องถิ่นในเขตจังหวัด : ยุทธศาสตร์การพัฒนาระบบการบริหารจัดการที่ดีในองค์กร และการมีส่วนร่วมของประชาชน

5. ยุทธศาสตร์การพัฒนาด้านการบริหารจัดการที่ดีในองค์กร และการมีส่วนร่วมของประชาชน

5.1 แผนงานบริหารงานทั่วไป

แบบ ผ.02

ที่	โครงการ	วัตถุประสงค์	เป้าหมาย (ผลผลิตของโครงการ)	งบประมาณ					ตัวชี้วัด (KPI)	ผลที่คาดว่าจะได้รับ	หน่วยงาน รับผิดชอบหลัก
				2566 (บาท)	2567 (บาท)	2568 (บาท)	2569 (บาท)	2570 (บาท)			
1	โครงการอบรมเพิ่มประสิทธิภาพบุคลากรเทศบาล	1. เพื่อให้บุคลากรของเทศบาลทุกระดับมีความรู้ความเข้าใจต่อการปฏิบัติหน้าที่ และสามารถปฏิบัติหน้าที่ได้อย่างมีประสิทธิภาพ 2. เพื่อสร้างความสามัคคีในองค์กร	จัดอบรมและศึกษาดูงานให้แก่บุคลากรของเทศบาลทุกระดับ จำนวน 190 คน โดยจ่ายเป็นค่าฝึกอบรม ค่าวัสดุอุปกรณ์ ค่าที่พัก ค่าพาหนะ ค่าตอบแทนวิทยากร ค่าอาหาร ค่าอาหารว่างและเครื่องดื่ม และอื่น ๆ ที่เกี่ยวข้องและจำเป็น	500,000	500,000	500,000	500,000	500,000	1. ร้อยละ 80 ของผู้เข้ารับการอบรมมีความพึงพอใจ 2. มีผู้เข้ารับการอบรมไม่ต่ำกว่าร้อยละ 80	1. บุคลากรของเทศบาลมีความรู้ความเข้าใจในงานที่ปฏิบัติ 2. บุคลากรเกิดความสามัคคีและร่วมกันทำงานเพื่อบริการประชาชน	สำนักปลัดเทศบาล
2	โครงการจัดงานวันเทศบาล	1. เพื่อรำลึกถึงความสำคัญและความเป็นมาของการก่อกำเนิดเทศบาล 2. เพื่อให้คณะผู้บริหารพนักงานได้ตระหนักถึงความสำคัญของการปกครองท้องถิ่นตลอดจนให้บุคลากรต่าง ๆ ได้มองเห็นความสำคัญของการบริการและการอำนวยความสะดวก ความเสมอภาค และการสร้างความเป็นธรรมให้แก่ประชาชนที่มาใช้บริการ 3. เพื่อให้บุคลากรของเทศบาลมีความรัก ความผูกพันระหว่างเพื่อนร่วมงานและประชาชน	- จัดกิจกรรมทางพุทธศาสนา - จัดกิจกรรมบำเพ็ญประโยชน์และกิจกรรมอื่น ๆ ที่เกี่ยวข้องกับเทศบาล โดยมีผู้เข้าร่วม จำนวน 150 คน โดยจ่ายเป็นค่าจ้างเหมาประกอบอาหาร และเครื่องดื่ม ค่าเครื่องไทยธรรม และอื่น ๆ ที่เกี่ยวข้องและจำเป็น	25,000	25,000	25,000	25,000	25,000	ร้อยละ 80 ของผู้เข้าร่วมโครงการมีความพึงพอใจต่อการจัดโครงการ	1. คณะผู้บริหาร สมาชิกสภา พนักงาน และลูกจ้าง เห็นถึงความสำคัญและตระหนักถึงหน้าที่เทศบาลในการอำนวยความสะดวกแก่ท้องถิ่นและสาธารณชน 2. เกิดความสัมพันธ์ที่ยั่งยืนระหว่างเทศบาลกับประชาชน	สำนักปลัดเทศบาล
รวม 2 โครงการ				525,000	525,000	525,000	525,000	525,000			

**รายละเอียดโครงการพัฒนา
ที่นำมาจากแผนพัฒนาหมู่บ้าน (พ.ศ. 2566-2570)
เทศบาลตำบลนายาง อำเภอชะอำ จังหวัดเพชรบุรี**

ก. ยุทธศาสตร์จังหวัดที่ 1 การพัฒนาเศรษฐกิจแบบครบวงจรจากฐานการค้า การลงทุน การบริการ การท่องเที่ยวและการเกษตรสู่ความมั่นคงยั่งยืนด้วยนวัตกรรมและเทคโนโลยี

ข. ยุทธศาสตร์พัฒนาขององค์กรปกครองส่วนท้องถิ่นในเขตจังหวัด : ยุทธศาสตร์การพัฒนาด้านโครงสร้างพื้นฐาน

1. ยุทธศาสตร์การพัฒนาด้านโครงสร้างพื้นฐาน

1.1 แผนงานอุตสาหกรรมและการโยธา

แบบ ผ.02/1

ที่	โครงการ	วัตถุประสงค์	เป้าหมาย (ผลผลิตของโครงการ)	งบประมาณ					ตัวชี้วัด (KPI)	ผลที่คาดว่าจะได้รับ	หน่วยงาน รับผิดชอบหลัก
				2566 (บาท)	2567 (บาท)	2568 (บาท)	2569 (บาท)	2570 (บาท)			
ตำบลนายาง											
1	ขุดลอกเหมืองสาธารณประโยชน์ สายจุดชมวิวลำค้ำควงถึงไร่อาจารย์อึ้ง หมู่ที่ 2 ต.นายาง อ.ชะอำ จ.เพชรบุรี จุดเริ่มต้น 0601896 E 1423289 N จุดสิ้นสุด 0602058 E 1423540 N	1.เพื่อให้ประชาชนมีน้ำใช้ สำหรับการเกษตร 2.เพื่อรักษาสภาพแวดล้อมทาง ธรรมชาติและป้องกันน้ำท่วม	กว้าง 0.50-1.00 เมตร ระยะทางยาว 280 เมตร ลึกเฉลี่ย 0.30 เมตร	10,000					ร้อยละของ ประชาชนที่ พึงพอใจ	1.เพื่อให้ประชาชนมีน้ำ ใช้สำหรับการเกษตร 2.สามารถรักษา สภาพแวดล้อมทาง ธรรมชาติและป้องกัน น้ำท่วมขังได้	กองช่าง
2	ขยายไหล่ถนน ค.ส.ล.หน้าสหกรณ์เครดิต ยูเนี่ยนบ้านนายางถึงลำห้วยยาง หมู่ที่ 3 ต.นายาง อ.ชะอำ จ.เพชรบุรี จุดเริ่มต้น 0602727 E 1424246 N จุดสิ้นสุด 0602704 E 1424432 N	1.เพื่อให้ประชาชนได้รับความ สะดวก ปลอดภัย ในการสัญจร 2.เพื่อให้มีทางระบายน้ำใน ชุมชน	กว้าง 2.00-2.40 เมตร ระยะทางยาว 188 เมตร หนา 0.15 เมตร หรือพื้นที่ทำการไม่น้อยกว่า 378 ตารางเมตร	370,000				ร้อยละของ ประชาชนที่ พึงพอใจ	1.ทำให้ประชาชน เดินทางสะดวก 2.ทำให้ลดปัญหา น้ำท่วมขัง	กองช่าง	
3	ก่อสร้างวางระบายน้ำ ค.ส.ล.หน้าบ้าน นางจรรยาถึงบ้านนายชุบ หมู่ที่ 3 ต.นายาง อ.ชะอำ จ.เพชรบุรี จุดเริ่มต้น 0602922 E 1424125 N จุดสิ้นสุด 0602861 E 142419 N	1.เพื่อให้มีทางระบายน้ำ ในชุมชน 2.เพื่อป้องกันน้ำท่วมขัง ในชุมชน	กว้าง 0.30 เมตร ระยะทางยาว 65 เมตร ลึกเฉลี่ย 0.60 เมตร	330,000				ร้อยละของ ประชาชนที่ พึงพอใจ	ทำให้ลดปัญหา น้ำท่วมขัง	กองช่าง	

ที่	โครงการ	วัตถุประสงค์	เป้าหมาย (ผลผลิตของโครงการ)	งบประมาณ					ตัวชี้วัด (KPI)	ผลที่คาดว่าจะได้รับ	หน่วยงาน รับผิดชอบหลัก
				2566 (บาท)	2567 (บาท)	2568 (บาท)	2569 (บาท)	2570 (บาท)			
4	ก่อสร้างถนนลูกรังสายหนองไผ่ หมู่ที่ 3 ต.นายาง อ.ชะอำ จ.เพชรบุรี จุดเริ่มต้น 0602678 E 1426046 N จุดสิ้นสุด 0602424 E 1425983 N	เพื่อให้ประชาชนได้รับความสะดวกปลอดภัยในการสัญจรและใช้ขนส่งพืชผลทางการเกษตร	กว้าง 2.50 เมตร ระยะทางยาว 510 เมตร หนา 0.20 เมตร พื้นที่ทำการไม่น้อยกว่า 1,275 ตารางเมตร	250,000					ร้อยละของประชาชนที่พึงพอใจ	ประชาชนมีความสะดวกปลอดภัยในการสัญจร	กองช่าง
5	วางท่อ ค.ส.ล.มอก.ชั้น 3 บ้านนางช่วยถึงบ้านนางถิ่น หมู่ที่ 9 ต.นายาง อ.ชะอำ จ.เพชรบุรี จุดเริ่มต้น 0602902 E 1423785 N จุดสิ้นสุด 0602907 E 1423755 N	1.เพื่อให้มีทางระบายน้ำ 2.เพื่อรักษาสภาพแวดล้อมทางธรรมชาติและป้องกันน้ำท่วม	วางท่อ ค.ส.ล.มอก. ชั้น 3 dia 0.30 เมตร จำนวน 8 ท่อน	20,000					ร้อยละของประชาชนที่พึงพอใจ	1.เพื่อให้ประชาชนมีน้ำใช้สำหรับการเกษตร 2.สามารถรักษาสภาพแวดล้อมทางธรรมชาติและป้องกันน้ำท่วมขังได้	กองช่าง
6	ก่อสร้างถนน ค.ส.ล.บ้านนายชำนาญ หมู่ที่ 8 ต.นายาง อ.ชะอำ จ.เพชรบุรี จุดเริ่มต้น 0599435 E 1425003 N จุดสิ้นสุด 0599408 E 1424995 N	เพื่อให้ประชาชนได้รับความสะดวกปลอดภัยในการสัญจร	ผิวจราจรกว้าง 3.00 เมตร ระยะทางยาว 28 เมตร หนา 0.15 เมตร หรือพื้นที่ทำการไม่น้อยกว่า 84 ตารางเมตร		100,000				ร้อยละของประชาชนที่พึงพอใจ	ประชาชนมีความสะดวกปลอดภัยในการสัญจร	กองช่าง
รวม 6 โครงการ				980,000	100,000						
ตำบลดอนขุนห้วย											
1	ก่อสร้างถนนคอนกรีตเสริมเหล็กสายบ้านนายสมศักดิ์ ทุ่งพวง หมู่ที่ 3 ต.ดอนขุนห้วย อ.ชะอำ จ.เพชรบุรี จุดเริ่มต้น 0598584 E 1422615 N จุดสิ้นสุด 0598821 E 1422909 N	เพื่อให้ประชาชนได้รับความสะดวกปลอดภัยในการสัญจรและขนส่งพืชผลทางการเกษตร	ผิวจราจรกว้าง 4.00 เมตร ระยะทางยาว 380 เมตร หนา 0.15 เมตร หรือพื้นที่ทำการไม่น้อยกว่า 1,520 ตารางเมตร		1,200,000				ร้อยละของประชาชนที่พึงพอใจ	ประชาชนมีความสะดวกปลอดภัยในการสัญจร	กองช่าง
2	ก่อสร้างถนนคอนกรีตเสริมเหล็กซอยที่ปักธงชัยนรินทร์ หมู่ที่ 4 ต.เขาใหญ่ อ.ชะอำ จ.เพชรบุรี จุดเริ่มต้น 0596367 E 1423751 N จุดสิ้นสุด 0596309 E 1423351 N	เพื่อให้ประชาชนได้รับความสะดวกปลอดภัยในการสัญจรและขนส่งพืชผลทางการเกษตร	ผิวจราจรกว้าง 3.00 เมตร ระยะทางยาว 400 เมตร หนา 0.15 เมตร หรือพื้นที่ทำการไม่น้อยกว่า 1,200 ตารางเมตร		900,000				ร้อยละของประชาชนที่พึงพอใจ	ประชาชนมีความสะดวกปลอดภัยในการสัญจร	กองช่าง

ที่	โครงการ	วัตถุประสงค์	เป้าหมาย (ผลผลิตของโครงการ)	งบประมาณ					ตัวชี้วัด (KPI)	ผลที่คาดว่าจะได้รับ	หน่วยงาน รับผิดชอบหลัก
				2566 (บาท)	2567 (บาท)	2568 (บาท)	2569 (บาท)	2570 (บาท)			
3	ก่อสร้างถนนคอนกรีตเสริมเหล็ก เลียบ ลำห้วยประโหมต หมู่ที่ 7 ต.ดอนขุนห้วย อ.ชะอำ จ.เพชรบุรี จุดเริ่มต้น 0599488 E 1423151 N จุดสิ้นสุด 0599759 E 1423008 N	เพื่อให้ประชาชนได้รับความ สะดวก ปลอดภัย ในการสัญจร	ผิวจราจรกว้าง 3.00-4.00 เมตร ระยะทางยาว 340 เมตร หนา 0.15 เมตร หรือพื้นที่ทำการไม่น้อยกว่า 1,300 ตารางเมตร		1,100,000				ร้อยละของ ประชาชนที่ พึงพอใจ	ประชาชนมีความ สะดวก ปลอดภัยใน การสัญจร	กองช่าง
รวม 3 โครงการ					3,200,000						
ตำบลเขาใหญ่											
1	ก่อสร้างวางระบายน้ำ ค.ส.ล. ซอยบ้าน นางสมใจ หมู่ที่ 2 ต.เขาใหญ่ อ.ชะอำ จ.เพชรบุรี จุดเริ่มต้น 0601402 E 1419434 N จุดสิ้นสุด 0601332 E 1419415 N	1.เพื่อให้มีทางระบายน้ำ ในชุมชน 2.เพื่อป้องกันน้ำท่วมขัง ในชุมชน	วางระบายน้ำกว้าง 0.30 เมตร ระยะทางยาว 70 เมตร ลึกเฉลี่ย 0.50 เมตร	300,000					ร้อยละของ ประชาชนที่ พึงพอใจ	ทำให้ลดปัญหา น้ำท่วมขัง	กองช่าง
2	ก่อสร้างถนนคอนกรีตเสริมเหล็ก พร้อม วางท่อ ค.ส.ล. ซอยบ้านนายสมชาย หมู่ที่ 4 ต.เขาใหญ่ อ.ชะอำ จ.เพชรบุรี จุดเริ่มต้น 0600305 E 1418620 N จุดสิ้นสุด 0600547 E 1418598 N	1. เพื่อให้ประชาชนได้รับความ สะดวก ปลอดภัย ในการสัญจร 2. เพื่อให้มีทางระบายน้ำ	ผิวจราจรถนนกว้าง 3.50- 7.00 เมตร ระยะทางยาว 270 เมตร หนา 0.15 เมตร หรือพื้นที่ทำการไม่น้อยกว่า 1,660 ตารางเมตร วางท่อ ค.ส.ล. ขนาด Ø 0.80 เมตร พร้อมบ่อพักความยาวรวม 278 เมตร			3,000,000			ร้อยละของ ประชาชนที่ พึงพอใจ	1. ประชาชนมีความ สะดวก ปลอดภัยใน การสัญจร 2. ทำให้ลดปัญหาน้ำ ท่วมขัง	กองช่าง
3	ก่อสร้างศูนย์ออกกำลังกาย และลานทานการ หมู่ที่ 4 ต.เขาใหญ่ อ.ชะอำ จ.เพชรบุรี ค่าพิกัด 0600168 E 1418527 N	เพื่อให้ประชาชนมีสถานที่ออก กำลังกายและพักผ่อนหย่อนใจ	อาคารกว้าง 10 เมตร ยาว 10 เมตร กำแพงยาว 46 เมตร หรือพื้นที่ทำการไม่น้อยกว่า 100 ตารางเมตร พร้อมเครื่องออกกำลังกาย จำนวน 10 ชุด				1,300,000		ร้อยละของ ประชาชนที่ พึงพอใจ	ประชาชนมีสถานที่ สำหรับออกกำลังกาย และพักผ่อนหย่อนใจ	กองช่าง
รวม 3 โครงการ				300,000		3,000,000	1,300,000				

รายละเอียดโครงการพัฒนา
แผนพัฒนาท้องถิ่น (พ.ศ. 2566-2570)
สำหรับโครงการที่เกินศักยภาพขององค์กรปกครองส่วนท้องถิ่น ที่ใช้สำหรับการประสานแผนพัฒนาท้องถิ่น
เทศบาลตำบลนายาง อำเภอชะอำ จังหวัดเพชรบุรี

ก. ยุทธศาสตร์จังหวัดที่ 1 การพัฒนาเศรษฐกิจแบบครบวงจรจากฐานการค้า การลงทุน การบริการ การท่องเที่ยวและการเกษตรสู่ความมั่นคงยั่งยืนด้วยนวัตกรรมและเทคโนโลยี

ข. ยุทธศาสตร์พัฒนาขององค์กรปกครองส่วนท้องถิ่นในเขตจังหวัด : ยุทธศาสตร์การพัฒนาด้านโครงสร้างพื้นฐาน

1. ยุทธศาสตร์การพัฒนาด้านโครงสร้างพื้นฐาน

1.1 แผนงานอุตสาหกรรมและการโยธา

แบบ ผ.02/2

ที่	โครงการ	วัตถุประสงค์	เป้าหมาย (ผลผลิตของโครงการ)	งบประมาณ					ตัวชี้วัด (KPI)	ผลที่คาดว่าจะได้รับ	หน่วยงาน รับผิดชอบหลัก	
				2566 (บาท)	2567 (บาท)	2568 (บาท)	2569 (บาท)	2570 (บาท)				
1	ติดตั้งเสาไฟฟ้าพร้อมดวงโคมแสงสว่าง บริเวณบ้านผู้ใหญ่ชาญชัย ถึง หมู่ที่ 7 ต.นายาง อ.ชะอำ จ.เพชรบุรี	1. เพื่ออำนวยความสะดวกให้กับประชาชนในการสัญจรในช่วงกลางคืน 2. เพื่อลดปัญหาอุบัติเหตุ และปัญหาอาชญากรรมในพื้นที่	ติดตั้งเสาไฟฟ้าแสงสว่าง ขนาดเสาสูง 9.00 เมตร หลอดแสงสว่าง 150 W.SHP จำนวน 80 ชุด พร้อมหม้อแปลงไฟฟ้า	4,000,000						ร้อยละของประชาชนที่พึงพอใจ	1. ประชาชนได้รับความสะดวกในการสัญจรในช่วงเวลากลางคืน 2. ทำให้ลดการเกิดอุบัติเหตุ 3. ทำให้อาชญากรรมในพื้นที่ลดลง	กองช่าง อบจ.เพชรบุรี
2	ติดตั้งเสาไฟฟ้าพร้อมดวงโคมแสงสว่าง บริเวณ หมู่ที่ 2,3,4,9 ต.นายาง อ.ชะอำ จ.เพชรบุรี	1. เพื่ออำนวยความสะดวกให้กับประชาชนในการสัญจรในช่วงกลางคืน 2. เพื่อลดปัญหาอุบัติเหตุ และปัญหาอาชญากรรมในพื้นที่	ติดตั้งเสาไฟฟ้าแสงสว่าง ขนาดเสาสูง 9.00 เมตร หลอดแสงสว่าง 150 W.SHP จำนวน 80 ชุด พร้อมหม้อแปลงไฟฟ้า		4,000,000					ร้อยละของประชาชนที่พึงพอใจ	1. ประชาชนได้รับความสะดวกในการสัญจรในช่วงเวลากลางคืน 2. ทำให้ลดการเกิดอุบัติเหตุ 3. ทำให้อาชญากรรมในพื้นที่ลดลง	กองช่าง อบจ.เพชรบุรี

ที่	โครงการ	วัตถุประสงค์	เป้าหมาย (ผลผลิตของโครงการ)	งบประมาณ					ตัวชี้วัด (KPI)	ผลที่คาดว่าจะได้รับ	หน่วยงาน รับผิดชอบหลัก
				2566 (บาท)	2567 (บาท)	2568 (บาท)	2569 (บาท)	2570 (บาท)			
3	ติดตั้งเสาไฟฟ้าพร้อมดวงโคมแสงสว่าง บริเวณ หมู่ที่ 3,5 ต.ดอนขุนห้วย อ.ชะอำ จ.เพชรบุรี	1. เพื่ออำนวยความสะดวกให้กับประชาชนในการสัญจรในช่วงกลางคืน 2. เพื่อลดปัญหาอุบัติเหตุ และปัญหาอาชญากรรมในพื้นที่	ติดตั้งเสาไฟฟ้าแสงสว่าง ขนาดเสาสูง 9.00 เมตร หลอดแสงสว่าง 150 W.SHP จำนวน 120 ชุด พร้อมหม้อแปลงไฟฟ้า		6,000,000				ร้อยละของประชาชนที่พึงพอใจ	1. ประชาชนได้รับความสะดวกในการสัญจรในช่วงเวลากลางคืน 2. ทำให้ลดการเกิดอุบัติเหตุ 3. ทำให้อาชญากรรมในพื้นที่ลดลง	กองช่าง อบจ.เพชรบุรี
4	ก่อสร้างถนนลาดยางแอสฟัลติก คอนกรีต สายหุบกะพง-บ้านดอนขุนห้วย หมู่ที่ 4,5,8 ต.เขาใหญ่-หมู่ที่ 5 ต.ดอนขุนห้วย อ.ชะอำ จ.เพชรบุรี จุดเริ่มต้น 0600095 E 1420133 N จุดสิ้นสุด 0595974 E 1423512 N	เพื่อให้ประชาชนได้รับความสะดวก ปลอดภัย ในการสัญจร และขนส่งพืชผลทางการเกษตร	ผิวจราจรกว้าง 6.00 เมตร หนา 0.05 เมตร ช่วงที่ 1 ปี 2566 ระยะทางยาว 1,400 เมตร ช่วงที่ 2 ปี 2567 ระยะทางยาว 1,400 เมตร ช่วงที่ 3 ปี 2568 ระยะทางยาว 1,400 เมตร ช่วงที่ 3 ปี 2569 ระยะทางยาว 1,400 เมตร ช่วงที่ 4 ปี 2570 ระยะทางยาว 1,538 เมตร	5,000,000	5,000,000	5,000,000	5,000,000	5,000,000	ร้อยละของประชาชนที่พึงพอใจ	ประชาชนมีความสะดวก ปลอดภัยในการสัญจรและขนส่งพืชผลทางการเกษตร	กองช่าง อบจ.เพชรบุรี
	รวม 4 โครงการ			9,000,000	15,000,000	5,000,000	5,000,000	5,000,000			

บัญชีครุภัณฑ์

แผนพัฒนาท้องถิ่น (พ.ศ.2566-2570)

เทศบาลตำบลนายาง อำเภอลำดวน จังหวัดสุรินทร์

แบบ ผ.03

ที่	แผนงาน	หมวด	ประเภท	เป้าหมาย (ผลผลิตของครุภัณฑ์)	งบประมาณ					หน่วยงาน รับผิดชอบ หลัก
					2566 (บาท)	2567 (บาท)	2568 (บาท)	2569 (บาท)	2570 (บาท)	
	-									
	-									
				รวม						

ส่วนที่ 4

การติดตามและประเมินผล

4.1 การติดตามและประเมินยุทธศาสตร์

ตามพระราชบัญญัติกำหนดแผนและขั้นตอนการกระจายอำนาจให้องค์กรปกครองส่วนท้องถิ่น พ.ศ. 2542 ได้กำหนดให้องค์กรปกครองส่วนท้องถิ่น มีอำนาจและหน้าที่ในการจัดทำแผนพัฒนาท้องถิ่นของตนเอง โดยในการจัดทำแผนพัฒนาขององค์กรปกครองส่วนท้องถิ่นนั้น จะต้องดำเนินการตามระเบียบกระทรวงมหาดไทย ว่าด้วยการจัดทำแผนพัฒนาขององค์กรปกครองส่วนท้องถิ่น พ.ศ. 2548 และที่แก้ไขเพิ่มเติม ทั้งนี้ แผนพัฒนาท้องถิ่นจะต้องสอดคล้องกับแผนพัฒนาจังหวัด ยุทธศาสตร์การพัฒนาขององค์กรปกครองส่วนท้องถิ่นในเขตจังหวัด แผนพัฒนาอำเภอ แผนพัฒนาตำบล แผนพัฒนาหมู่บ้านหรือแผนชุมชน อันมีลักษณะเป็นการกำหนดรายละเอียดแผนงาน ดังนั้น จึงต้องมีการกำหนดยุทธศาสตร์การพัฒนาขององค์กรปกครองส่วนท้องถิ่นในเขตจังหวัดขึ้น ตามกระบวนการพิจารณาจากประชาคมท้องถิ่นระดับจังหวัด ร่วมกับคณะกรรมการพัฒนาองค์การบริหารส่วนจังหวัด คณะกรรมการประสานแผนพัฒนาท้องถิ่นระดับจังหวัด ผู้แทนองค์กรปกครองส่วนท้องถิ่นในเขตจังหวัด ร่วมกันจัดทำ ทบทวน หรือเปลี่ยนแปลงยุทธศาสตร์การพัฒนาขององค์กรปกครองส่วนท้องถิ่นในเขตจังหวัด เพื่อให้การจัดทำแผนพัฒนาขององค์กรปกครองส่วนท้องถิ่นเกิดประสิทธิภาพ ประสิทธิผล โดยนำยุทธศาสตร์การพัฒนาขององค์กรปกครองส่วนท้องถิ่นในเขตจังหวัดไปใช้เป็นแนวทางในการจัดทำแผนพัฒนาท้องถิ่นของตนเองได้ต่อไป และเพื่อให้สามารถบูรณาการกับแผนพัฒนาจังหวัด แผนปฏิบัติราชการประจำปีของจังหวัดและตอบสนองความต้องการของประชาชนอันจะนำไปสู่การจัดทำงบประมาณ ที่มีประสิทธิภาพในท้องถิ่นได้อย่างแท้จริง เป็นเครื่องมือในการพัฒนาท้องถิ่นให้เข้มแข็ง เกิดประโยชน์สูงสุดต่อประชาชนในท้องถิ่น

ดังนั้น องค์กรปกครองส่วนท้องถิ่น จึงต้องกำหนดยุทธศาสตร์การพัฒนาขององค์กรปกครองส่วนท้องถิ่นให้สอดคล้องยุทธศาสตร์การพัฒนาขององค์กรปกครองส่วนท้องถิ่นในเขตจังหวัด เพื่อนำไปสู่การบูรณาการร่วมกัน ให้เกิดความสอดคล้องกับแผนพัฒนาจังหวัด สามารถเชื่อมโยงไปสู่แผนพัฒนากลุ่มจังหวัด แผนพัฒนาภาค แผนพัฒนาเศรษฐกิจและสังคมแห่งชาติ ฉบับที่ 12 แผนยุทธศาสตร์ชาติ 20 ปีไทยแลนด์ 4.0 และในการจัดทำแผนพัฒนาท้องถิ่น จะต้องมีการติดตามและติดตามและประเมินผลยุทธศาสตร์เพื่อความสอดคล้องแผนพัฒนาท้องถิ่นขององค์กรปกครองส่วนท้องถิ่น ตามระเบียบกระทรวงมหาดไทย ว่าด้วยการจัดทำแผนขององค์กรปกครองส่วนท้องถิ่น พ.ศ. 2548 และที่แก้ไขเพิ่มเติม โดยคณะกรรมการติดตามและประเมินผลแผนพัฒนาท้องถิ่น จะต้องดำเนินการให้คะแนนตามเกณฑ์ที่กำหนดไว้ ซึ่งเป็นส่วนหนึ่งของการติดตามและประเมินผลแผนพัฒนา โดยดำเนินการให้แล้วเสร็จภายในหกสิบวัน นับแต่วันที่ประกาศใช้งบประมาณรายจ่าย รายละเอียดแนวทางการพิจารณามีดังนี้

แนวทางการพิจารณาการติดตามและประเมินผลยุทธศาสตร์
เพื่อความสอดคล้องแผนพัฒนาท้องถิ่นขององค์กรปกครองส่วนท้องถิ่น

ประเด็นการพิจารณา	คะแนน
1. ข้อมูลสภาพทั่วไปและข้อมูลพื้นฐานขององค์กรปกครองส่วนท้องถิ่น	20
2. การวิเคราะห์สภาพการณ์และศักยภาพ	20
3. ยุทธศาสตร์ประกอบด้วย	60
3.1 ยุทธศาสตร์ขององค์กรปกครองส่วนท้องถิ่น	(10)
3.2 ยุทธศาสตร์ขององค์กรปกครองส่วนท้องถิ่นในเขตจังหวัด	(10)
3.3 ยุทธศาสตร์จังหวัด	(10)
3.4 วิสัยทัศน์	(5)
3.5 กลยุทธ์	(5)
3.6 เป้าประสงค์ของแต่ละประเด็นกลยุทธ์	(5)
3.7 จุดยืนทางยุทธศาสตร์	(5)
3.8 แผนงาน	(5)
3.9 ความเชื่อมโยงของยุทธศาสตร์ในภาพรวม	(5)
รวมคะแนน	100

แนวทางเบื้องต้นในการให้คะแนนแนวทางการพิจารณาการติดตามและประเมินผลยุทธศาสตร์
เพื่อความสอดคล้องแผนพัฒนาท้องถิ่นขององค์กรปกครองส่วนท้องถิ่น

ประเด็นการพิจารณา	รายละเอียดหลักเกณฑ์	คะแนนเต็ม	คะแนนที่ได้
1. ข้อมูลสภาพทั่วไปและข้อมูลพื้นฐานขององค์กรปกครองส่วนท้องถิ่น	ควรประกอบด้วยข้อมูลดังนี้ (1) ข้อมูลเกี่ยวกับด้านกายภาพ เช่น ที่ตั้งของหมู่บ้าน/ชุมชน/ตำบล ลักษณะภูมิประเทศ ลักษณะภูมิอากาศ ลักษณะของที่ดิน ลักษณะของแหล่งน้ำ ลักษณะของป่าไม้ ฯลฯ ด้านการเมือง/การปกครอง เช่น เขต การปกครองการเลือกตั้ง ฯลฯ	20 (3)	
	(2) ข้อมูลเกี่ยวกับด้านการเมือง/การปกครอง เช่น เขตการปกครอง การเลือกตั้ง ฯลฯ ประชากร เช่น ข้อมูลเกี่ยวกับจำนวนประชากร และ ช่วงอายุและจำนวนประชากร ฯลฯ	(3)	
	(3) ข้อมูลเกี่ยวกับสภาพทางสังคม เช่น การศึกษา สาธารณสุข อาชญากรรม ยาเสพติด การสังคมสงเคราะห์	(2)	
	(4) ข้อมูลเกี่ยวกับระบบบริหารพื้นฐาน เช่น การคมนาคมขนส่ง การไฟฟ้า การประปา โทรศัพท์ ฯลฯ	(2)	
	(5) ข้อมูลเกี่ยวกับระบบเศรษฐกิจ เช่น การเกษตร การประมง การประมงสัตว์ การบริการ การท่องเที่ยว อุตสาหกรรม การพาณิชย์/กลุ่มอาชีพแรงงาน ฯลฯ	(2)	
	(6) ข้อมูลเกี่ยวกับศาสนา ประเพณี วัฒนธรรม เช่น การนับถือศาสนา ประเพณี และงานประจำปี ภูมิปัญญาท้องถิ่น ภาษาถิ่น สินค้าพื้นเมือง และของที่ระลึก ฯลฯ และอื่นๆ	(2)	
	(7) ข้อมูลเกี่ยวกับทรัพยากรธรรมชาติ เช่น น้ำ ป่าไม้ ภูเขา คุณภาพของทรัพยากรธรรมชาติ ฯลฯ	(2)	
	(8) การสำรวจและจัดเก็บข้อมูลเพื่อการจัดทำแผนพัฒนาท้องถิ่นหรือการใช้ข้อมูล จปฐ.	(2)	
	(9) การประชุมประชาคมท้องถิ่น รูปแบบ วิธีการ และการดำเนินการประชุมประชาคมท้องถิ่นโดยใช้กระบวนการร่วมคิด ร่วมทำ ร่วมตัดสินใจ ร่วมตรวจสอบ ร่วมรับประโยชน์ ร่วมแก้ไขปัญหา บริรักษารือ แลกเปลี่ยนเรียนรู้ เพื่อแก้ไขปัญหาสำหรับการพัฒนาท้องถิ่นตามอำนาจหน้าที่ขององค์กรปกครองส่วนท้องถิ่น	(3)	

ประเด็น การพิจารณา	รายละเอียดหลักเกณฑ์	คะแนน เต็ม	คะแนน ที่ได้
2. การวิเคราะห์ สภาพการณ์และ ศักยภาพ	<p>ควรประกอบด้วยข้อมูลดังนี้</p> <p>(1) การวิเคราะห์ที่ครอบคลุมความเชื่อมโยง ความสอดคล้องยุทธศาสตร์ จังหวัด ยุทธศาสตร์การพัฒนาขององค์กรปกครองส่วนท้องถิ่นในเขต จังหวัด ยุทธศาสตร์ขององค์กรปกครองส่วนท้องถิ่น นโยบายของ ผู้บริหารท้องถิ่น รวมถึงความเชื่อมโยงแผนยุทธศาสตร์ชาติ 20 ปี แผนพัฒนาเศรษฐกิจและสังคมแห่งชาติ และ Thailand 4.0</p> <p>(2) การวิเคราะห์การใช้ผังเมืองรวมหรือผังเมืองเฉพาะและการบังคับใช้ ผลของการบังคับใช้ สภาพการณ์ที่เกิดขึ้นต่อการพัฒนาท้องถิ่น</p> <p>(3) การวิเคราะห์ทางสังคม เช่น ด้านแรงงาน การศึกษา สาธารณสุข ความยากจน อาชญากรรม ปัญหายาเสพติด เทคโนโลยี จารีต ประเพณี วัฒนธรรม ภูมิปัญญาท้องถิ่น เป็นต้น</p> <p>(4) การวิเคราะห์ทางเศรษฐกิจ ข้อมูลด้านรายได้ครัวเรือน การส่งเสริม อาชีพ กลุ่มอาชีพ กลุ่มทางสังคม การพัฒนาอาชีพและกลุ่มต่างๆ สภาพทางเศรษฐกิจและความเป็นอยู่ทั่วไป เป็นต้น</p> <p>(5) การวิเคราะห์สิ่งแวดล้อม พื้นที่สีเขียว ธรรมชาติต่างๆ ทาง ภูมิศาสตร์ กระบวนการหรือสิ่งที่เกิดขึ้น การประดิษฐ์ที่มีผลต่อ สิ่งแวดล้อมและการพัฒนา</p> <p>(6) ผลการวิเคราะห์ศักยภาพเพื่อประเมินสถานภาพการพัฒนาใน ปัจจุบันและโอกาสการพัฒนาในอนาคตของท้องถิ่น ด้วยเทคนิค SWOT Analysis ที่อาจส่งผลต่อการดำเนินงานได้แก่ S-Strengit (จุด แข็ง) W-Weakness (จุดอ่อน) O-Opportunity (โอกาส) และT- Therat (อุปสรรค)</p>	20 (5)	
3. ยุทธศาสตร์	<p>ควรประกอบด้วยข้อมูลดังนี้ สอดคล้องกับสภาพสังคม เศรษฐกิจ สิ่งแวดล้อมของท้องถิ่น ประเด็นปัญหาการพัฒนาและแนวทางการ พัฒนาที่สอดคล้องกับยุทธศาสตร์ขององค์กรปกครองส่วนท้องถิ่น และ เชื่อมโยงหลักประชาธิรัฐแผนยุทธศาสตร์ชาติ 20 ปี แผนพัฒนา เศรษฐกิจและสังคมแห่งชาติ และ Thailand 4.0</p>	60 (10)	
3.1 ยุทธศาสตร์ของ องค์กรปกครองส่วน ท้องถิ่น	<p>สอดคล้องและเชื่อมโยงกับสภาพสังคม เศรษฐกิจ สิ่งแวดล้อมของ ท้องถิ่น และยุทธศาสตร์จังหวัด และเชื่อมโยงหลักประชาธิรัฐแผน ยุทธศาสตร์ชาติ 20 ปี แผนพัฒนาเศรษฐกิจและสังคมแห่งชาติและ Thailand 4.0</p>	(10)	
3.2 ยุทธศาสตร์ของ องค์กรปกครองส่วน ท้องถิ่นในเขตจังหวัด	<p>สอดคล้องกับแผนพัฒนากลุ่มจังหวัด ยุทธศาสตร์พัฒนาภาค แผนพัฒนาเศรษฐกิจและสังคมแห่งชาติ แผนการบริหารราชการ แผ่นดิน นโยบาย/ยุทธศาสตร์ คสช. และนโยบายรัฐบาล หลัก ประชาธิรัฐ แผนยุทธศาสตร์ชาติ 20 ปี และThailand 4.0</p>	(10)	
3.3 ยุทธศาสตร์ จังหวัด			

ประเด็นการพิจารณา	รายละเอียดหลักเกณฑ์	คะแนนเต็ม	คะแนนที่ได้
3.4 วิสัยทัศน์	วิสัยทัศน์ ซึ่งมีลักษณะแสดงสถานภาพที่องค์กรปกครองส่วนท้องถิ่นต้องการจะเป็นหรือบรรลุถึงอนาคตอย่างชัดเจน สอดคล้องกับโอกาสและศักยภาพที่เป็นลักษณะเฉพาะขององค์กรปกครองส่วนท้องถิ่นและสัมพันธ์กับโครงการพัฒนา	(5)	
3.5 กลยุทธ์	แสดงให้เห็นช่องทาง วิธีการ ภารกิจหรือสิ่งที่จะต้องทำตามอำนาจหน้าที่ขององค์กรปกครองส่วนท้องถิ่นที่จะนำไปสู่การบรรลุวิสัยทัศน์ หรือแสดงให้เห็นถึงความชัดเจนในสิ่งที่จะดำเนินการให้บรรลุวิสัยทัศน์นั้น	(5)	
3.6 เป้าประสงค์ของแต่ละประเด็นกลยุทธ์	เป้าประสงค์ของแต่ละประเด็นกลยุทธ์มีความสอดคล้องและสนับสนุนต่อกิจกรรมที่จะเกิดขึ้น มุ่งหมายสิ่งหนึ่งสิ่งใดที่ชัดเจน	(5)	
3.7 จุดยืนทางยุทธศาสตร์ (Positioning)	ความมุ่งมั่นอันแน่วแน่ในการวางแผนพัฒนาท้องถิ่น เพื่อให้บรรลุวิสัยทัศน์ขององค์กรปกครองส่วนท้องถิ่น ซึ่งเกิดจากศักยภาพของพื้นที่จริง ที่จะนำไปสู่ผลสำเร็จทางยุทธศาสตร์	(5)	
3.8 แผนงาน	แผนงานหรือจุดมุ่งหมายเพื่อการพัฒนาในอนาคต กำหนดจุดมุ่งหมายในเรื่องใดเรื่องหนึ่งหรือแผนงานที่เกิดจากเป้าประสงค์ ตัวชี้วัด ค่าเป้าหมาย กลยุทธ์ จุดยืนทางยุทธศาสตร์ขององค์กรปกครองส่วนท้องถิ่นที่มีความชัดเจน นำไปสู่การทำโครงการพัฒนาท้องถิ่นในแผนพัฒนาท้องถิ่น โดยระบุแผนงานและความเชื่อมโยงดังกล่าว	(5)	
3.9 ความเชื่อมโยงของยุทธศาสตร์ในภาพรวม	ความเชื่อมโยงองค์รวมที่นำไปสู่การพัฒนาท้องถิ่นที่เกิดผลผลิต/โครงการจากแผนยุทธศาสตร์ชาติ 20 ปี แผนพัฒนาเศรษฐกิจและสังคมแห่งชาติ ฉบับที่ 12 Thailand 4.0 แผนพัฒนาภาค/แผนพัฒนากลุ่มจังหวัด /แผนพัฒนาจังหวัดยุทธศาสตร์การพัฒนาขององค์กรปกครองส่วนท้องถิ่นในเขตจังหวัด และยุทธศาสตร์ขององค์กรปกครองส่วนท้องถิ่น แผนพัฒนาหมู่บ้านและแผนชุมชน แผนพัฒนาตำบล และแผนพัฒนาอำเภอ	(5)	
รวมคะแนน		100	

4.2 การติดตามและประเมินผลโครงการ

ในการจัดทำแผนพัฒนาท้องถิ่น ขององค์กรปกครองส่วนท้องถิ่น จะต้องมีการติดตามและประเมินผลโครงการขององค์กรปกครองส่วนท้องถิ่นเพื่อความสอดคล้องแผนพัฒนาท้องถิ่น ตามระเบียบกระทรวงมหาดไทย ว่าด้วยการจัดทำแผนขององค์กรปกครองส่วนท้องถิ่น พ.ศ. 2548 และที่แก้ไขเพิ่มเติม โดยคณะกรรมการติดตามและประเมินผลแผนพัฒนาท้องถิ่น จะต้องดำเนินการให้คะแนนตามเกณฑ์ที่กำหนดไว้ ซึ่งเป็นส่วนหนึ่งของการติดตามและประเมินผลแผนพัฒนา โดยดำเนินการให้แล้วเสร็จภายในหกสิบวัน นับแต่วันที่ประกาศใช้งบประมาณรายจ่าย รายละเอียดแนวทางการพิจารณามี ดังนี้

แนวทางการพิจารณาการติดตามและประเมินผลโครงการ เพื่อความสอดคล้องแผนพัฒนาท้องถิ่น (พ.ศ. 2566-2570) ขององค์กรปกครองส่วนท้องถิ่น

ประเด็นการพิจารณา	คะแนน
1. การสรุปสถานการณ์การพิจารณา	10
2. การประเมินผลการนำแผนพัฒนาท้องถิ่นไปปฏิบัติในเชิงปริมาณ	10
3. การประเมินผลการนำแผนพัฒนาท้องถิ่นไปปฏิบัติในเชิงคุณภาพ	10
4. แผนงานและยุทธศาสตร์การพิจารณา	10
5. โครงการพัฒนา ประกอบด้วย	60
5.1 ความชัดเจนของชื่อโครงการ	(5)
5.2 กำหนดวัตถุประสงค์สอดคล้องกับโครงการ	(5)
5.3 เป้าหมาย (ผลผลิตของโครงการ) มีความชัดเจนนำไปสู่การตั้งงบประมาณได้ถูกต้อง	(5)
5.4 โครงการมีความสอดคล้องกับแผนยุทธศาสตร์ชาติ 20 ปี	(5)
5.5 เป้าหมาย (ผลผลิตของโครงการ) มีความสอดคล้องกับแผนพัฒนาเศรษฐกิจและสังคมแห่งชาติ	(5)
5.6 โครงการมีความสอดคล้องกับ Thailand 4.0	(5)
5.7 โครงการสอดคล้องกับยุทธศาสตร์จังหวัด	(5)
5.8 โครงการแก้ไขปัญหาความยากจนหรือการเสริมสร้างให้ประเทศชาติมั่นคง มั่งคั่ง ยั่งยืน ภายใต้หลักปรัชญา	(5)
5.9 งบประมาณ มีความสอดคล้องกับเป้าหมาย (ผลผลิตของโครงการ)	(5)
5.10 มีการประมาณการราคาถูกต้องตามหลักวิธีการงบประมาณ	(5)
5.11 มีการกำหนดตัวชี้วัด (KPI) และสอดคล้องกับวัตถุประสงค์และผลคาดว่าจะได้รับ	(5)
5.12 ผลที่คาดว่าจะได้รับ สอดคล้องกับวัตถุประสงค์	(5)
รวมคะแนน	100

แนวทางเบื้องต้นในการให้คะแนนแนวทางการพิจารณาการติดตามและประเมินผลโครงการ เพื่อความสอดคล้องแผนพัฒนาท้องถิ่น (พ.ศ. 2566-2570) ขององค์กรปกครองส่วนท้องถิ่น

ประเด็น การพิจารณา	รายละเอียดหลักเกณฑ์	คะแนน เต็ม	คะแนน ที่ได้
1. การสรุป สถานการณ์การ พัฒนา	เป็นการวิเคราะห์กรอบการจัดทำยุทธศาสตร์ขององค์กรปกครองส่วนท้องถิ่น (ใช้การวิเคราะห์ SWOT Analysis/Demand (Demand Analysis)/Global Demand และ Trend ปัจจัยและสถานการณ์การเปลี่ยนแปลงที่มีผลต่อการพัฒนา อย่างน้อยต้องประกอบด้วยวิเคราะห์ศักยภาพด้านเศรษฐกิจ, ด้านสังคม, ด้านทรัพยากรธรรมชาติและสิ่งแวดล้อม)	10	
2. การประเมินผลการ นำแผนพัฒนาท้องถิ่น ไปปฏิบัติในเชิง ปริมาณ	1) การควบคุมที่มีตัวเลขต่างๆ เพื่อนำมาใช้วัดผลในเชิงปริมาณ เช่น การวัดจำนวนโครงการ กิจกรรม งานต่างๆ ก็คือผลผลิตนั่นเองว่าเป็นไปตามที่ตั้งเป้าหมายเอาไว้หรือไม่จำนวนที่ดำเนินการจริงตามที่ได้กำหนดไว้เท่าไร จำนวนที่ไม่สามารถดำเนินการได้มีจำนวนเท่าไร สามารถอธิบายได้ตามหลักประสิทธิภาพ (Efficiency) ของการพัฒนาท้องถิ่นตามอำนาจหน้าที่ที่ได้กำหนดไว้ 2) วิเคราะห์ผลกระทบ/สิ่งที่กระทบ (Impact) โครงการที่ดำเนินการในเชิงปริมาณ (Qualitative)	10	
3. การประเมินผลการ นำแผนพัฒนาท้องถิ่น ไปปฏิบัติในเชิง คุณภาพ	1) การประเมินประสิทธิผลของแผนพัฒนาในเชิงคุณภาพคือการนำเอาเทคนิคๆ มาใช้เพื่อวัดค่าภารกิจ โครงการ กิจกรรม งานต่างๆ ที่ดำเนินการในพื้นที่นั้นๆ ตรงต่อความต้องการของประชาชนหรือไม่และเป็นไปตามอำนาจหน้าที่หรือไม่ ประชาชนพึงพอใจหรือไม่ สิ่งของ วัสดุ ครุภัณฑ์ การดำเนินการต่างๆ มีสภาพหรือลักษณะถูกต้อง คงทน ถาวร สามารถใช้ได้ตามวัตถุประสงค์หรือไม่ ซึ่งเป็นไปตามหลักประสิทธิผล (Effectiveness) ผลการปฏิบัติราชการตามที่บรรลุวัตถุประสงค์ และเป้าหมายของแผนปฏิบัติราชการตามที่ได้รับงบประมาณมาดำเนินการ รวมถึงสามารถเทียบเคียงกับส่วนราชการหรือหน่วยงาน 2) วิเคราะห์ผลกระทบ/สิ่งที่กระทบ (Impact) โครงการที่ดำเนินการในเชิงคุณภาพ (Qualitative)	10	
4. แผนงานและ ยุทธศาสตร์การพัฒนา	1) วิเคราะห์แผนงาน งาน ที่เกิดจากด้านต่างๆ มีความสอดคล้องกับยุทธศาสตร์ขององค์กรปกครองส่วนท้องถิ่นในมิติต่างๆ จนนำไปสู่การจัดทำโครงการพัฒนาท้องถิ่นโดยใช้ SWOT Analysis/Demand (Demand Analysis)/Global Demand/Trend หรือหลักการบูรณาการ (Integration) กับองค์กรปกครองส่วนท้องถิ่นที่มีพื้นที่ติดต่อกัน 2) วิเคราะห์แผนงาน งาน ที่เกิดจากด้านต่างๆ ที่สอดคล้องกับการแก้ไขปัญหาความยากจน หลักประชารัฐ	10	

ประเด็น การพิจารณา	รายละเอียดหลักเกณฑ์	คะแนน เต็ม	คะแนน ที่ได้
5. โครงการพัฒนา 5.1 ความชัดเจนของ ชื่อโครงการ	ควรประกอบด้วยข้อมูลดังนี้ เป็นโครงการที่มีวัตถุประสงค์สนองต่อยุทธศาสตร์การพัฒนาขององค์กร ปกครองส่วนท้องถิ่นและดำเนินการเพื่อให้การพัฒนาบรรลุตามวิสัยทัศน์ ขององค์กรปกครองส่วนท้องถิ่นที่กำหนดไว้ ชื่อโครงการมีความชัดเจน มุ่งไปเรื่องใดเรื่องหนึ่ง อ่านแล้วเข้าใจได้ว่าจะพัฒนาอะไรในอนาคต	60 (5)	
5.2 กำหนด วัตถุประสงค์ สอดคล้องกับ โครงการ	มีวัตถุประสงค์ชัดเจน (clear objective) โครงการต้องกำหนด วัตถุประสงค์สอดคล้องกับความเป็นมาของโครงการ สอดคล้องกับ หลักการและเหตุผล วิธีการดำเนินงานต้องสอดคล้องกับวัตถุประสงค์ มี ความเป็นไปได้ชัดเจน มีลักษณะเฉพาะเจาะจง	(5)	
5.3 เป้าหมาย (ผลผลิตของ โครงการ) มีความ ชัดเจนนำไปสู่การตั้ง งบประมาณได้ ถูกต้อง	สภาพที่ยากให้เกิดขึ้นในอนาคตเป็นทิศทางที่ต้องไปให้ถึงเป้าหมายต้อง ชัดเจน สามารถระบุจำนวนเท่าไร กลุ่มเป้าหมายคืออะไร มีผลผลิต อย่างไร กลุ่มเป้าหมาย พื้นที่ดำเนินงาน และระยะเวลาดำเนินงานอธิบาย ให้ชัดเจนว่าโครงการนี้จะทำที่ไหน เริ่มต้นในช่วงเวลาใดและจบลงเมื่อไร ใครคือกลุ่มเป้าหมายของโครงการ หากกลุ่มเป้าหมายมีหลายกลุ่ม ให้ บอกชัดเจนไปว่าใครคือกลุ่มเป้าหมายหลัก ใครคือกลุ่มเป้าหมายรอง	(5)	
5.4 โครงการมีความ สอดคล้องกับแผน ยุทธศาสตร์ 20 ปี	โครงการสอดคล้องกับ (1) ความมั่นคง (2) การสร้างความสามารถในการ แข่งขัน (3) การพัฒนาเสริมสร้างศักยภาพคน (4) การสร้างโอกาสความ เสมอภาคและเท่าเทียมกันทางสังคม (5) การสร้างการเติบโตบนคุณภาพ ชีวิตที่เป็นมิตรต่อสิ่งแวดล้อม (6) การปรับสมดุลและพัฒนาระบบการ บริหารจัดการภาครัฐ เพื่อให้เกิดความมั่นคง มั่งคั่ง ยั่งยืน	(5)	
5.5 เป้าหมาย (ผลผลิตของ โครงการ) มีความ สอดคล้องกับ แผนพัฒนาเศรษฐกิจ และสังคมแห่งชาติ	โครงการมีความสอดคล้องแผนพัฒนาเศรษฐกิจและสังคมแห่งชาติฉบับที่ 12 โดย (1) ยึดหลักปรัชญาเศรษฐกิจพอเพียง (2) ยึดคนเป็นศูนย์กลาง พัฒนา (3) ยึดวิสัยทัศน์ภายใต้ยุทธศาสตร์ชาติ 20 ปี (4) ยึดเป้าหมาย อนาคตประเทศไทย 2579 (5) ยึดหลักการนำไปสู่ปฏิบัติให้เกิดผลสัมฤทธิ์ อย่างจริงจังใน 5 ปีที่ต่อยอดไปสู่ผลสัมฤทธิ์ที่เป็นเป้าหมายระยะยาว ภายใต้แนวทางการพัฒนา (1) การยกระดับศักยภาพการแข่งขันและการ หลุดพ้นกับดักรายได้ปานกลางสู่รายได้สูง (2) การพัฒนาศักยภาพคนตาม ช่วงวัยและการปฏิรูประบบเพื่อสร้างสังคมสูงวัยอย่างมีคุณภาพ (3) การ ลดความเหลื่อมล้ำทางสังคม (4) การรองรับการเชื่อมโยงภูมิภาคและความ เป็นเมือง (5) การสร้างความเจริญเติบโตทางเศรษฐกิจและสังคมอย่าง เป็นมิตรกับสิ่งแวดล้อม (6) การบริหารราชการแผ่นดินที่มีประสิทธิภาพ	(5)	

ประเด็น การพิจารณา	รายละเอียดหลักเกณฑ์	คะแนน เต็ม	คะแนน ที่ได้
5.6 โครงการมีความ สอดคล้อง	โครงการมีลักษณะหรือสอดคล้องกับการปรับเปลี่ยนโครงสร้างเศรษฐกิจ ไปสู่ Value-Based Economy หรือเศรษฐกิจที่ขับเคลื่อนด้วยนวัตกรรม ทำน้อย ได้มาก เช่น (1) เปลี่ยนจากการผลิตสินค้า โภคภัณฑ์ไปสู่สินค้า เชิงนวัตกรรม (2) เปลี่ยนจากการขับเคลื่อนประเทศด้วย ภาคอุตสาหกรรม ไปสู่การขับเคลื่อนด้วยเทคโนโลยี ความคิดสร้างสรรค์ และนวัตกรรม (3) เปลี่ยนจากการเน้นภาคการผลิตสินค้าไปสู่การเน้น ภาคบริการมากขึ้น รวมถึงโครงการที่เติมเต็มด้วยวิทยาการ ความคิด สร้างสรรค์ นวัตกรรม วิทยาศาสตร์ เทคโนโลยี และการวิจัยและพัฒนา แล้วต่อยอดความได้เปรียบเชิงเปรียบเทียบ เช่น ด้านการเกษตร เทคโนโลยีชีวภาพ สาธารณสุข วัฒนธรรม ฯลฯ	(5)	5
5.7 โครงการ สอดคล้องกับ ยุทธศาสตร์จังหวัด	โครงการพัฒนาท้องถิ่นมีความสอดคล้องกับห้วงระยะเวลาของ แผนพัฒนาจังหวัดที่ได้กำเนิดขึ้น เพื่อขับเคลื่อนการพัฒนาท้องถิ่นเสมือน หนึ่งการขับเคลื่อนการพัฒนาจังหวัด ซึ่งไม่สามารถแยกส่วนใดส่วนหนึ่ง ออกจากกันได้ นอกจากนี้โครงการพัฒนาท้องถิ่นต้องเป็นโครงการ เชื่อมต่อหรือเดินทางไปด้วยกันกับยุทธศาสตร์จังหวัดที่กำหนดขึ้นเป็น ปัจจุบัน	(5)	5
5.8 โครงการแก้ไข ปัญหาความยากจน หรือการเสริมสร้างให้ ประเทศชาติมั่นคง มั่งคั่ง ยั่งยืน ภายใต้ หลักประชารัฐ	เป็นโครงการที่ดำเนินการภายใต้พื้นฐานความพอเพียงที่ประชาชน ดำเนินการเองหรือร่วมดำเนินการ เป็นโครงการต่อยอดและขยายได้ เป็น โครงการที่ประชาชนต้องการเพื่อให้เกิดความยั่งยืน ซึ่งมีลักษณะที่จะให้ ท้องถิ่นมีความมั่นคง มั่งคั่ง ยั่งยืน เป็นท้องถิ่นที่พัฒนาแล้วด้วยการ พัฒนาปรัชญาเศรษฐกิจพอเพียง	(5)	5
5.9 งบประมาณมี ความสอดคล้องกับ เป้าหมาย(ผลผลิต ของโครงการ)	งบประมาณโครงการพัฒนาจะต้องคำนึงถึงหลักสำคัญ 5 ประการในการ จัดทำโครงการได้แก่ (1) ความประหยัด (Economy) (2) ความมี ประสิทธิภาพ (Efficiency) (3) ความมีประสิทธิภาพ (Effectiveness) (4) ความยุติธรรม (Equity) (5) ความโปร่งใส (Transparency)	(5)	5
5.10 มีการประมาณ การราคาถูกต้องตาม หลักวิธีการ งบประมาณ	การประมาณราคาเพื่อการพัฒนาต้องให้สอดคล้องกับโครงการถูกต้อง ตามหลักวิชาการทางช่าง หลักของราคากลาง ราคากลางท้องถิ่น มีความ โปร่งใสในการกำหนดราคาและตรวจสอบในเชิงประจักษ์	(5)	5

ประเด็น การพิจารณา	รายละเอียดหลักเกณฑ์	คะแนน เต็ม	คะแนน ที่ได้
5.11 มีการกำหนด ตัวชี้วัด (KPI) และ สอดคล้องกับ วัตถุประสงค์และผลที่ คาดว่าจะได้รับ	มีการกำหนดตัวชี้วัดผลงาน (Key Performancy Indicator : KPI) ที่ สามารถวัดได้ (measurable) ใช้บอกประสิทธิผล (effectiveness) ใช้บอกประสิทธิภาพ (efficiency) ได้ เช่น การ กำหนดความพึงพอใจ การกำหนดร้อยละ การกำหนดอันเกิดจาก ผลของวัตถุประสงค์ที่เกิดที่สิ่งที่ได้รับ (การคาดการณ์ คาดว่าจะ ได้รับ)	(5)	
5.12 ผลที่คาดว่าจะ ได้รับสอดคล้องกับ วัตถุประสงค์	ผลที่ได้รับเป็นสิ่งที่เกิดขึ้นได้จริงจากการดำเนินการตามโครงการ พัฒนาซึ่งสอดคล้องกับวัตถุประสงค์ที่ตั้งไว้ การได้ผลหรือผลที่ เกิดขึ้นจะต้องเท่ากับวัตถุประสงค์หรือมากกว่าวัตถุประสงค์ ซึ่งการ เขียนวัตถุประสงค์ควรคำนึงถึง (1) มีความเป็นไปได้และมีความ เฉพาะเจาะจง ในการดำเนินงานตามโครงการ (2) วัดและ ประเมินผลดับของความสำเร็จได้ (3) ระบุสิ่งที่ต้องการดำเนินงาน อย่างชัดเจนและเฉพาะเจาะจงมากที่สุดและสามารถปฏิบัติได้ (4) เป็นเหตุเป็นผล สอดคล้องกับความเป็นจริง (5) ส่งผลต่อการ บ่งบอกเวลาได้	(5)	
รวมคะแนน		100	

4.3 สรุปผลการพัฒนาท้องถิ่น

ในการจัดทำแผนพัฒนาท้องถิ่น ขององค์กรปกครองส่วนท้องถิ่น เพื่อใช้เป็นเครื่องมือในการ พัฒนา เป็นแนวทางในการบริหารพัฒนาท้องถิ่นให้บรรลุตามวัตถุประสงค์และเป้าหมาย เกิดประสิทธิภาพ ประสิทธิผลสูงสุดในการแก้ไขปัญหาให้กับประชาชน ก่อให้เกิดประโยชน์และสามารถตอบสนองความ ต้องการพัฒนาของประชาชน โดยพิจารณาบรรจุโครงการในงบประมาณรายจ่ายประจำปี งบประมาณ รายจ่ายเพิ่มเติม และงบประมาณจากเงินสะสม โดยจะต้องมีการติดตามและประเมินผลแผนพัฒนาตาม ระเบียบกระทรวงมหาดไทย ว่าด้วยการจัดทำแผนพัฒนาขององค์กรปกครองส่วนท้องถิ่น พ.ศ. ๒๕๔๘ และที่ แก้ไขเพิ่มเติม เป็นการสรุปผลในภาพรวมของท้องถิ่น เป็นการติดตามผลการนำยุทธศาสตร์ขององค์กร ปกครองส่วนท้องถิ่น ว่าเกิดผลทั้งในเชิงปริมาณ และเชิงคุณภาพ อย่างไร ซึ่งสามารถวัดผลได้ทั้งเชิงสถิติ ต่างๆ ตาราง กราฟ และการพรรณนา ดังนี้

สรุปรายงานผลการดำเนินการ ประจำปีงบประมาณ พ.ศ.						
ลำดับ ที่	รายการ	โครงการ	งบประมาณ	โครงการที่สามารถดำเนินการได้ (..... โครงการ)		
				คิดเป็นร้อยละ ของ แผนพัฒนา ท้องถิ่น	คิดเป็นร้อย ละของ แผนการ ดำเนินงาน	คิดเป็นร้อยละ ของ เทศบัญญัติ+ เงินสะสม
1	บรรจุในแผนพัฒนา ท้องถิ่น					
2	ตั้งในเทศบัญญัติ งบประมาณ					
3	จากเงินสะสม					
4	จัดทำแผนการ ดำเนินงาน - เทศบัญญัติ = + - เงินสะสม =					
5	สามารถดำเนินการได้ - เทศบัญญัติ = + - เงินสะสม =					

(1.2) การวัดผลในเชิงคุณภาพ (Quality) การวัดผลเชิงคุณภาพ ใช้การสำรวจความพึงพอใจ ในการวัดผลเชิงคุณภาพโดยภาพรวม โดยได้มีการประเมินความพึงพอใจ ซึ่งการประเมินความพึงพอใจทำให้ทราบถึงผลเชิงคุณภาพในการดำเนินงานของเทศบาลในภาพรวม

โดยเครื่องมือที่ใช้ในการประเมินความพึงพอใจ มีดังนี้

1. แบบประเมินความพึงพอใจต่อผลการดำเนินงานขององค์กรปกครองส่วนท้องถิ่น
2. แบบประเมินความพึงพอใจของผู้รับบริการในงานบริการขององค์กรปกครองส่วนท้องถิ่น (ให้หน่วยงานภายนอกดำเนินการ)

4.4 ข้อเสนอแนะในการจัดทำแผนพัฒนาท้องถิ่นในอนาคต

(1) ผลกระทบนำไปสู่ออนาคต

(1.1) ปัญหาสาธารณสุขต่างๆ ที่เกิดขึ้นในองค์กรปกครองส่วนท้องถิ่น อันได้แก่ ภัยแล้ง ภาวะน้ำท่วม อากาศที่ เกิดขึ้นและส่งผลกระทบต่อประชาชนในพื้นที่ เกิดความเสียหายทั้งชีวิตและทรัพย์สิน แนวทางการแก้ไข คือพิจารณาวางแผนการดำเนินการป้องกัน ก่อนเกิดเหตุ ระหว่างเกิดเหตุ หลังเกิดเหตุ บรรจุแผนงาน โครงการ กิจกรรม การให้ความช่วยเหลือต่างๆ จัดตั้งศูนย์ช่วยเหลือประชาชนขององค์กรปกครองส่วนท้องถิ่น เพื่อสามารถดำเนินการได้ทันเวลาที่

(1.2) ปัญหาโรคระบาดที่เกิดจากคน เกิดจากสัตว์ ที่ส่งผลกระทบต่อชีวิตประชาชน และสัตว์ต่างๆ ในตำบล ซึ่งได้แก่ โรคไข้หวัดใหญ่ ไข้หวัดนก โรคมือ เท้า ปาก ที่เกิดขึ้นกับเด็กๆ โรคพิษสุนัขบ้า โรคติดเชื้อไวรัสโคโรนา 2019 (Covid-19) แนวทางการแก้ไขปัญหา คือ ฝึกอบรม ประชาสัมพันธ์ รมรณรงค์การป้องกัน ลงพื้นที่ระงับการเกิดโรคระบาด การทำลาย การรักษา การทำความสะอาด พ่นยาฆ่าเชื้อโรคในพื้นที่ เช่นบริเวณภายใน ภายนอกอาคารสำนักงานที่ทำการ หรือพื้นที่ที่มีการติดเชื้อของโรคระบาดต่าง ๆ

(1.3) ปัญหาประชาชนมีรายได้น้อย การศึกษาไม่ทั่วถึง ประชาชนในตำบลยังมีคนรายได้น้อย มีหนี้สินเยอะ ไม่เพียงพอในการดำรงชีวิต ค่าครองชีพสูง แนวทางการแก้ไขปัญหา ให้ความรู้เกี่ยวกับการประกอบอาชีพ สาธิตการประกอบอาชีพ ช่วยเหลือประชาชนซ่อมแซมบ้านคนจน ผู้มีรายได้น้อย ส่งเสริมด้านการศึกษาระดับประถมศึกษา การจัดตั้งศูนย์พัฒนาเด็กเล็ก สนับสนุนกิจกรรมต่างๆ ให้กับเด็กนักเรียน จ้างเด็กนักเรียนในช่วงปิดภาคเรียนเพื่อมีรายได้

(1.4) ปัญหายาเสพติดในตำบล ในพื้นที่ยังไม่พบว่ามีการค้ายาเสพติด และยังไม่พบรายงานว่ามีผู้ติดยาเสพติด แต่เพื่อเป็นการป้องกัน มีแนวทางการป้องกัน โดยการลงพื้นที่ค้นหา การรณรงค์ป้องกันการให้ความรู้กับประชาชนได้ทราบถึงโทษของยาเสพติด

(1.5) ปัญหาการสัญจรไปมาของประชาชนในตำบล เนื่องจาก ในตำบลด้านโครงสร้างพื้นฐาน เส้นทางคมนาคมบางหมู่บ้านยังเป็น ถนนดิน ถนนลูกรัง ช่วงฤดูฝนถนนลื่น เป็นหลุมเป็นบ่อ เกิดปัญหาในการสัญจรไปมาของประชาชน เสี่ยงต่อการเกิดอุบัติเหตุ การคมนาคมล่าช้า แนวทางการแก้ไข จัดทำแผนงาน โครงการก่อสร้างถนนในเส้นทางสำคัญ พิจารณาเสนอสนับสนุนจากหน่วยงานอื่น

(2) ข้อสังเกต ข้อเสนอแนะ ผลจากการพัฒนา

(2.1) ข้อสังเกต จากการสำรวจข้อมูล การลงพื้นที่ในตำบล จะเห็นว่าประชาชนยังมีปัญหาที่ต้องดำเนินการแก้ไขอยู่มาก ดังนี้ ด้านการศึกษา สาธารณสุข ความมั่นคงปลอดภัยในชีวิตและทรัพย์สิน การศาสนา ศิลปวัฒนธรรม ประเพณี กีฬา สถานที่ผ่อนหย่อนใจ สวัสดิการสังคม การเกษตร เศรษฐกิจ อุตสาหกรรม การพัฒนาอาชีพ เส้นทางคมนาคมขนส่ง/ไฟฟ้า/น้ำประปา/แหล่งน้ำเพื่ออุปโภค – บริโภค ด้านทรัพยากรและสิ่งแวดล้อม ขยะมูลฝอยและสิ่งปฏิกูล จากปัญหาด้านต่างๆ ประชาชนไม่สามารถแก้ไขปัญหาเองได้จึงต้องเสนอให้องค์กรปกครองส่วนท้องถิ่นแก้ไข ทำให้มีการเสนอโครงการเข้ามาเป็นจำนวนมาก ซึ่งงบประมาณขององค์กรปกครองส่วนท้องถิ่นนั้นมีจำกัดไม่เพียงพอต่อการจัดการได้

(2.2) ข้อเสนอแนะ จากข้อสังเกตดังกล่าว มีข้อเสนอแนะในการแก้ไขปัญหาต่างๆ ดังนี้ ปัญหาต่างๆ ที่ถูกเสนอมายังองค์กรปกครองส่วนท้องถิ่น นั้น ควรนำมาพิจารณาจัดลำดับความสำคัญโดยประชาคมท้องถิ่น ซึ่งมีหลายภาคส่วน ประกอบไปด้วย คณะกรรมการพัฒนาขององค์กรปกครองส่วนท้องถิ่น สมาชิกสภาท้องถิ่น ผู้นำหมู่บ้าน ตัวแทนส่วนราชการ รัฐวิสาหกิจ หน่วยงานที่เกี่ยวข้อง ประชาชนทั่วไป ร่วมกันพิจารณาจัดลำดับความสำคัญของโครงการ และพิจารณาบรรจุเข้าแผนพัฒนาท้องถิ่นต่อไป กรณีโครงการที่เกินศักยภาพก็ให้องค์กรปกครองส่วนท้องถิ่นเสนอขอรับการสนับสนุนจากหน่วยงานอื่น

(2.3) ผลจากการพัฒนา จากการพัฒนาที่ผ่านมาพบว่าองค์กรปกครองส่วนท้องถิ่นได้แก้ไข ปัญหาให้กับประชาชนได้ในหลายเรื่อง และครอบคลุมทุกด้าน มีผลการประเมินอยู่ในเกณฑ์ที่ดี ประชาชนมีความพึงพอใจ แต่ก็ยังมีปัญหาที่จะต้องแก้ไขเพื่อสนองต่อความต้องการของประชาชนในพื้นที่ต่อไป
